



Edisi Revisi

Sejarah Indonesia



SMA/MA
SMK/MAK
Kelas
X
Semester 1

Hak Cipta © 2014 pada Kementerian Pendidikan dan Kebudayaan
Dilindungi Undang-Undang

MILIK NEGARA
TIDAK DIPERDAGANGKAN

Disklaimer: *Buku ini merupakan buku siswa yang dipersiapkan Pemerintah dalam rangka implementasi Kurikulum 2013. Buku siswa ini disusun dan ditelaah oleh berbagai pihak di bawah koordinasi Kementerian Pendidikan dan Kebudayaan, dan dipergunakan dalam tahap awal penerapan Kurikulum 2013. Buku ini merupakan “dokumen hidup” yang senantiasa diperbaiki, diperbaharui, dan dimutakhirkan sesuai dengan dinamika kebutuhan dan perubahan zaman. Masukan dari berbagai kalangan diharapkan dapat meningkatkan kualitas buku ini.*

Katalog Dalam Terbitan (KDT)

Indonesia. Kementerian Pendidikan dan Kebudayaan.

Sejarah Indonesia / Kementerian Pendidikan dan Kebudayaan.-- Edisi Revisi
Jakarta : Kementerian Pendidikan dan Kebudayaan, 2014.
viii, 160 hlm. : ilus. ; 25 cm.

Untuk SMA/MA/SMK/MAK Kelas X Semester 1
ISBN 978-602-282-496-1 (jilid lengkap)
ISBN 978-602-282-497-8 (jilid 1a)

1. Indonesia — Sejarah — Studi dan Pengajaran I. Judul
II. Kementerian Pendidikan dan Kebudayaan

959.8

Kontributor Naskah : Amurwani Dwi L., Restu Gunawan, Sardiman AM, Mestika Zed,
Wahdini Purba, Wasino, dan Agus Mulyana.
Penelaah : Purnawan Basundoro, dan Dadang Supardan.
Penyelia Penerbitan : Pusat Kurikulum dan Perbukuan, Balitbang, Kemendikbud


Cetakan Ke-1, 2013
Cetakan Ke-2, 2014 (Edisi Revisi)
Disusun dengan huruf Frutiger, 11 pt

KATA PENGANTAR

Kurikulum 2013 dirancang untuk memperkuat kompetensi peserta didik dari sisi pengetahuan, keterampilan, dan sikap secara utuh. Keutuhan tersebut menjadi dasar dalam perumusan kompetensi dasar tiap mata pelajaran, sehingga kompetensi dasar tiap mata pelajaran mencakup kompetensi dasar kelompok sikap, kompetensi dasar kelompok pengetahuan, dan kompetensi dasar kelompok keterampilan. Semua mata pelajaran dirancang mengikuti rumusan tersebut.

Pembelajaran Sejarah Indonesia untuk Kelas X jenjang Pendidikan Menengah yang disajikan dalam buku ini juga tunduk pada ketentuan tersebut. Sejarah Indonesia bukan berisi materi pembelajaran yang dirancang hanya untuk mengasah kompetensi pengetahuan peserta didik. Sejarah Indonesia adalah mata pelajaran yang membekali peserta didik dengan pengetahuan tentang dimensi ruang-waktu perjalanan sejarah Indonesia, keterampilan dalam menyajikan pengetahuan yang dikuasainya secara konkret dan abstrak, serta sikap menghargai jasa para pahlawan yang telah meletakkan pondasi bangunan negara Indonesia beserta segala bentuk warisan sejarah, baik benda maupun takbenda. Sehingga terbentuk pola pikir peserta didik yang sadar sejarah.

Sebagai pelajaran wajib yang harus diambil oleh semua peserta didik yang belum tentu berminat dalam bidang sejarah, buku ini disusun menggunakan pendekatan regresif yang lebih populer. Melalui pengamatan terhadap kondisi sosial-budaya dan sejumlah warisan sejarah yang bisa dijumpai saat ini, peserta didik diajak mengarungi garis waktu mundur ke masa lampau saat terjadinya peristiwa yang melandasi terbentuknya peradaban yang melatarbelakangi kondisi sosial-budaya dan warisan sejarah tersebut. Pembahasan dilanjutkan dengan peristiwa-peristiwa berikutnya yang menyebabkan berkembang atau menyusutnya peradaban tersebut sehingga menjadi yang tersisa saat ini.



Buku ini menjabarkan usaha minimal yang harus dilakukan peserta didik untuk mencapai kompetensi yang diharapkan. Sesuai dengan pendekatan yang digunakan dalam Kurikulum 2013, peserta didik diajak menjadi berani untuk mencari sumber belajar lain yang tersedia dan terbentang luas di sekitarnya. Peran guru dalam meningkatkan dan menyesuaikan daya serap peserta didik dengan ketersediaan kegiatan pada buku ini sangat penting. Guru dapat memperkayanya dengan kreasi dalam bentuk kegiatan-kegiatan lain yang sesuai dan relevan yang bersumber dari lingkungan sosial dan alam.

Implementasi terbatas pada tahun ajaran 2013/2014 telah mendapat tanggapan yang sangat positif dan masukan yang sangat berharga. Pengalaman tersebut dipergunakan semaksimal mungkin dalam menyiapkan buku untuk implementasi menyeluruh pada tahun ajaran 2014/2015 dan seterusnya. Buku ini merupakan edisi kedua sebagai penyempurnaan dari edisi pertama. Buku ini sangat terbuka dan perlu terus dilakukan perbaikan untuk penyempurnaan. Oleh karena itu, kami mengundang para pembaca memberikan kritik, saran dan masukan untuk perbaikan dan penyempurnaan pada edisi berikutnya. Atas kontribusi tersebut, kami mengucapkan terima kasih. Mudah-mudahan kita dapat memberikan yang terbaik bagi kemajuan dunia pendidikan dalam rangka mempersiapkan generasi seratus tahun Indonesia Merdeka (2045).

Jakarta, Januari 2014

Menteri Pendidikan dan Kebudayaan

Mohammad Nuh

DAFTAR ISI

Kata Pengantar	iii
Daftar Isi	v

Bab I

Menelusuri Peradaban Awal di Kepulauan Indonesia 1

A. Sebelum Mengenal Tulisan	3
B. Terbentuknya Kepulauan Indonesia	8
C. Mengenal Manusia Purba	18
1. Sangiran	19
2. Trinil, Ngawi, Jawa Timur	21
3. Perdebatan Antara Pithecanthropus ke Homo Erectus	30
D. Asal Usul Persebaran Nenek Moyang Bangsa Indonesia	34
1. Proto Melayu	35
2. Deutero Melayu	36
3. Melanesoid	37
4. Negrito dan Weddid.....	38
E. Corak Hidup Masyarakat Pra-aksara.....	41
1. Pola Hunian	41
2. Dari Berburu, Meramu sampai Bercocok Tanam	42
3. Sistem Kepercayaan	45

F.	Perkembangan Teknologi	49
1.	Antara Batu dan Tulang	50
2.	Antara Pantai dan Gua	53
3.	Mengenal Api	56
4.	Sebuah Revolusi	58
5.	Konsep Ruang Pada Hunian (Arsitektur)	61
G.	Kesimpulan	64

Bab II

Pedagang, Penguasa dan Pujangga pada Masa Klasik

(Hindu dan Buddha)	69	
A.	Pengaruh Budaya India	71
B.	Kerajaan-Kerajaan pada Masa Hindu-Buddha	82
1.	Kerajaan Kutai	83
2.	Kerajaan Tarumanegara	86
3.	Kerajaan Kalingga	93
4.	Kerajaan Sriwijaya	96
5.	Kerajaan Mataram Kuno	106
6.	Kerajaan Kediri	121
7.	Kerajaan Singhasari	125
8.	Kerajaan Majapahit	132
9.	Kerajaan Buleleng dan Kerajaan Dinasti Warmadewa di Bali	141
10.	Kerajaan Tulang Bawang	142
11.	Kerajaan Kota Kapur	143
	Kesimpulan	147



Latihan Ulangan Semester 1	148
Glosarium	150
Daftar Pustaka	156



Sumber: Direktorat Geografi Sejarah. 2009. Atlas Prasejarah Indonesia. Jakarta: Kementerian Kebudayaan dan Pariwisata.

Gambar 1.1 Waruga

■ Bab I

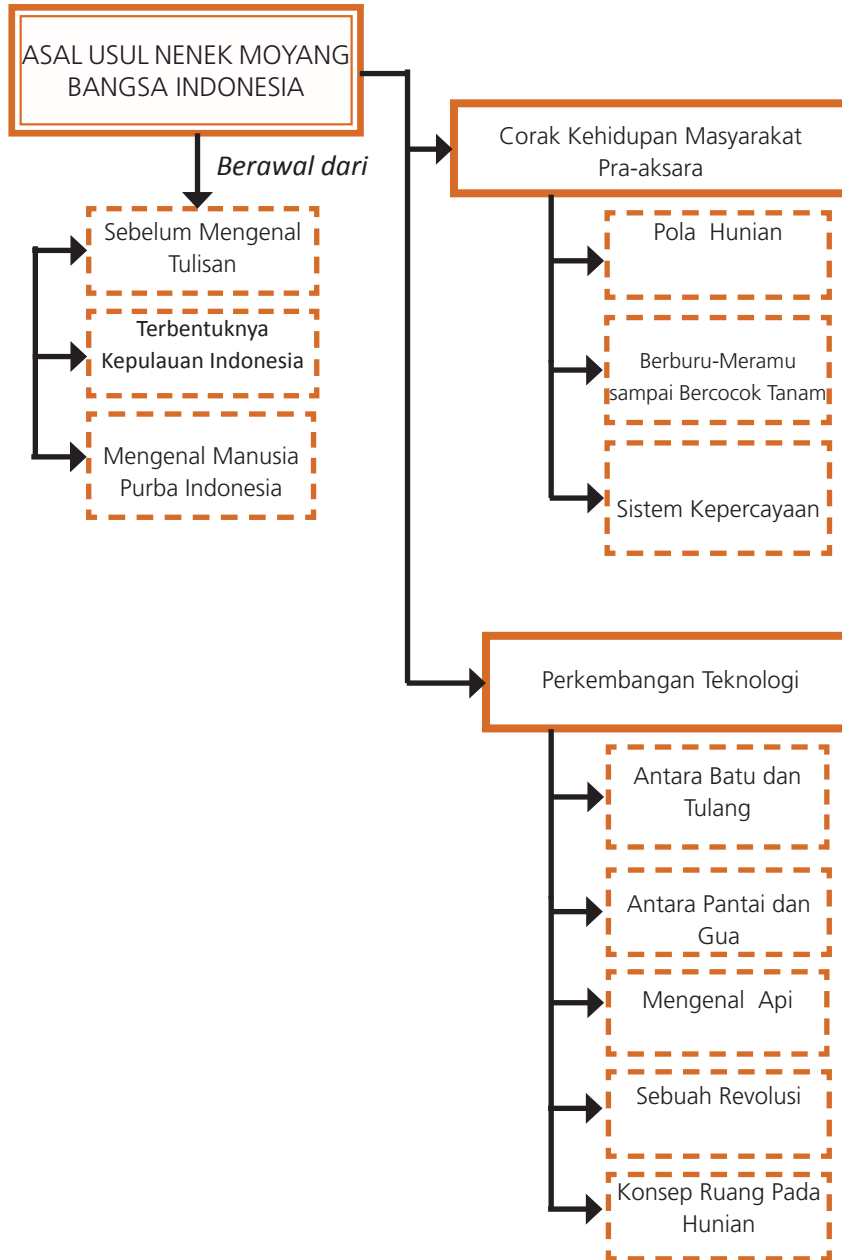
Menelusuri Peradaban Awal di Kepulauan Indonesia

Indonesia terletak di persimpangan tiga lempeng benua – ketiganya bertemu di sini – menciptakan tekanan sangat besar pada lapisan kulit bumi. Akibatnya, lapisan kulit bumi di wilayah ini terdesak ke atas, membentuk paparan-paparan yang luas dan beberapa pegunungan yang sangat tinggi. Seluruh wilayah ini sangat rentan terhadap gempa bumi hebat dan letusan gunung berapi dahsyat yang kerap mengakibatkan kerusakan parah. Hal ini terlihat dari beberapa catatan geologis. Gempa bumi dan tsunami mengerikan yang dialami Aceh belum lama ini hanyalah episode terakhir dari seluruh rangkaian peristiwa panjang dalam masa prasejarah dan sejarah.

(Aryso Santos, 2010)

Kutipan di atas menunjukkan bahwa keberadaan tanah air kita tidak dapat dilepaskan dari rangkaian peristiwa alam yang sudah terjadi sejak zaman dahulu kala. Jadi, dinamika sejarah yang telah bermula sejak manusia ada, jika dirunut hingga sekarang, kita akan menemukan betapa kesinambungan sejarah tidak mudah terputus, betapapun segala macam perubahan telah terjadi.

PETA KONSEP





TUJUAN PEMBELAJARAN

Setelah mempelajari uraian ini, diharapkan kamu dapat:

- 1. melacak asal usul nenek moyang bangsa Indonesia*
- 2. mengenali corak kehidupan masyarakat pra-aksara*
- 3. menganalisis perkembangan teknologi pada masa pra-aksara*



A. Sebelum Mengenal Tulisan

■ Mengamati Lingkungan

Coba kamu renungkan, apakah yang terjadi ketika tawuran anak-anak sekolah berlangsung? Bukankah sering kali mereka saling melempar batu? Batu adalah senjata yang paling awal digunakan umat manusia dalam mempertahankan hidupnya. Jadi, anak sekolah di zaman modern ini — zaman yang bahkan dikatakan “era globalisasi”, ketika tiada lagi batas-batas yang menghambat hubungan kebudayaan — ternyata masih mempraktikkan tradisi manusia purba pada masa pra-aksara. Bila kamu juga melakukan hal-hal seperti itu, maka kamu masih pada tahapan peradaban masa pra-aksara. Untuk mengetahui apa, siapa, dan bagaimana kehidupan manusia zaman pra-aksara kamu dapat mempelajari bacaan di berikut ini.

Manusia purba tidak mengenal tulisan dalam kebudayaannya. Periode kehidupan ini dikenal dengan zaman pra-aksara. Masa pra-aksara berlangsung sangat lama jauh melebihi periode kehidupan manusia yang sudah mengenal tulisan. Oleh karena itu, untuk dapat memahami perkembangan kehidupan manusia pada zaman pra-aksara kita perlu mengenali tahapan-tahapannya.

■ Memahami Teks

Sebelum mengenali tahapan-tahapan atau pembabakan perkembangan kehidupan dan kebudayaan zaman pra-aksara, perlu kamu ketahui lebih dalam apa yang dimaksud zaman pra-aksara. Pra-aksara adalah istilah baru untuk menggantikan istilah prasejarah. Penggunaan istilah prasejarah untuk menggambarkan perkembangan kehidupan dan budaya manusia saat belum mengenal tulisan adalah kurang tepat. *Pra* berarti sebelum dan *sejarah* adalah sejarah sehingga prasejarah berarti sebelum ada sejarah. Sebelum ada sejarah berarti sebelum ada aktivitas kehidupan manusia. Dalam kenyataannya sekalipun belum mengenal tulisan, makhluk yang dinamakan manusia sudah memiliki sejarah dan sudah menghasilkan kebudayaan. Oleh karena itu, para ahli mempopulerkan istilah pra-aksara untuk menggantikan istilah prasejarah.

Pra-aksara berasal dari dua kata, yakni *pra* yang berarti sebelum dan *aksara* yang berarti tulisan. Dengan demikian zaman pra-aksara adalah masa kehidupan manusia sebelum mengenal tulisan. Ada istilah yang mirip dengan istilah pra-aksara, yakni istilah *nirleka*. *Nir* berarti tanpa dan *leka* berarti tulisan. Karena belum ada tulisan maka untuk mengetahui sejarah dan hasil-hasil kebudayaan manusia adalah dengan melihat beberapa sisa peninggalan yang dapat kita temukan. Kapan waktu dimulainya zaman pra-aksara? Kapan zaman pra-aksara itu berakhir? Zaman pra-aksara dimulai

sudah tentu sejak manusia ada, itulah titik dimulainya masa pra-aksara. Zaman pra-aksara berakhir setelah manusianya mulai mengenal tulisan. Pertanyaan yang sulit untuk dijawab adalah kapan tepatnya manusia itu mulai ada di bumi ini sebagai pertanda dimulainya zaman pra-aksara?. Sampai sekarang para ahli belum dapat secara pasti menunjuk waktu kapan mulai ada manusia di muka bumi ini. Tetapi yang jelas untuk menjawab pertanyaan itu kamu perlu memahami kronologi perjalanan kehidupan di permukaan bumi yang rentang waktunya sangat panjang. Bumi yang kita huni sekarang diperkirakan mulai terjadi sekitar 2.500 juta tahun yang lalu.


Untuk memperkaya pengetahuan tentang hal ini, kamu bisa membaca Koentjaraningrat. ***Manusia dan Kebudayaan Indonesia*** dan Habib Mustopo, dkk. ***Sejarah 1.***

Bagaimana kalau kita ingin melakukan kajian tentang kehidupan zaman pra-aksara? Untuk menyelidiki zaman pra-aksara, para sejarawan harus menggunakan metode penelitian ilmu arkeologi dan juga ilmu alam seperti geologi dan biologi. Ilmu arkeologi adalah bidang ilmu yang mengkaji bukti-bukti atau jejak tinggalan fisik, seperti lempeng artefak, monumen, candi dan sebagainya. Berikutnya menggunakan ilmu geologi dan percabangannya, terutama yang berkenaan dengan pengkajian usia lapisan bumi, dan biologi berkenaan dengan kajian tentang ragam hayati (*biodiversitas*) makhluk hidup.

Mengingat jauhnya jarak waktu masa pra-aksara dengan kita sekarang, maka tidak jarang orang mempersoalkan apa perlunya kita belajar tentang zaman pra-aksara yang sudah lama ditinggalkan oleh manusia modern. Tetapi pandangan seperti ini sungguh menyesatkan, sebab tentu ada hubungannya dengan kekinian kita. Beberapa di antaranya akan dikemukakan berikut ini.

Data etnografi yang menggambarkan kehidupan masyarakat pra-aksara ternyata masih berlangsung sampai sekarang. Entah itu pola hunian, pola pertanian subsistensi, teknologi tradisional dan konsepsi kepercayaan tentang hubungan harmoni antara manusia dan alam, bahkan kebiasaan memiara hewan seperti anjing dan kucing di lingkungan manusia modern perkotaan. Demikian pula kebiasaan bertani merambah hutan dengan metode ‘tebang lalu bakar’ (*slash and burn*) untuk memenuhi kebutuhan secukupnya masih ada hingga kini. Namun, kebiasaan merambah hutan dan hidup berpindah-pindah pada masa lampau tidak menimbulkan malapetaka asap yang mengganggu penerbangan domestik. Selain itu, juga mengganggu bandara negara tetangga Singapura dan Malaysia seperti yang sering terjadi akhir-akhir ini. Teknologi manusia modernlah yang mampu melakukan perambahan hutan secara besar-besaran, entah itu untuk perkebunan atau pertambangan, dan permukiman *real estate* sehingga menimbulkan malapetaka kabut asap dan kerusakan lingkungan.

Arti penting dari pembelajaran tentang sejarah kehidupan zaman pra-aksara pertama-tama adalah kesadaran akan asal usul manusia. Tumbuhan memiliki akar. Semakin tinggi tumbuhan itu, semakin dalam pula akarnya menghunjam ke bumi hingga tidak mudah tumbang dari terpaan angin badai atau bencana alam lainnya. Demikian pula halnya dengan manusia. Semakin berbudaya seseorang atau kelompok masyarakat, semakin dalam pula kesadaran kolektifnya tentang asal usul dan penghargaan terhadap tradisi. Jika tidak demikian, manusia yang melupakan budaya bangsanya akan mudah terombang-ambing oleh terpaan budaya asing yang lebih kuat, sehingga dengan sendirinya kehilangan identitas diri. Jadi bangsa yang gampang meninggalkan tradisi nenek moyangnya akan mudah didikte oleh budaya dominan dari luar yang bukan miliknya.



Kita bisa belajar banyak dari keberhasilan dan capaian prestasi terbaik dari pendahulu kita. Sebaliknya kita juga belajar dari kegagalan mereka yang telah menimbulkan malapetaka bagi dirinya atau bagi banyak orang. Untuk memetik pelajaran dari uraian ini, dapat kita katakan bahwa nilai terpenting dalam pembelajaran sejarah tentang zaman pra-aksara, dan sesudahnya ada dua yaitu sebagai inspirasi untuk pengembangan nalar kehidupan dan sebagai peringatan. Selebihnya kecerdasan dan pikiran-pikiran kritislah yang akan menerangi kehidupan masa kini dan masa depan.

Sekarang muncul pertanyaan, sejak kapan zaman pra-aksara berakhir? Sudah barang tentu zaman pra-aksara itu berakhir setelah kehidupan manusia mulai mengenal tulisan. Terkait dengan masa berakhirnya zaman pra-aksara masing-masing tempat akan berbeda. Penduduk di Kepulauan Indonesia baru memasuki masa aksara sekitar abad ke-5 M. Hal ini jauh lebih terlambat bila dibandingkan di tempat lain misalnya Mesir dan Mesopotamia yang sudah mengenal tulisan sejak sekitar tahun 3000 SM. Fakta-fakta masa aksara di Kepulauan Indonesia dihubungkan dengan temuan prasasti peninggalan kerajaan tua seperti Kerajaan Kutai di Muara Kaman, Kalimantan Timur .

Uji Kompetensi

1. Mengapa istilah pra-aksara lebih tepat dibandingkan dengan istilah prasejarah untuk menggambarkan kehidupan manusia sebelum mengenal tulisan?
2. Secara metodologis bagaimana kita dapat mengetahui kehidupan manusia sebelum mengenal tulisan?
3. Mesir mengakhiri zaman pra-aksara sekitar tahun 3000 SM, tetapi di Indonesia baru abad ke-5 M. Mengapa demikian?
4. Apa saja pelajaran yang dapat kita peroleh dari belajar kehidupan pada zaman pra-aksara?

B. Terbentuknya Kepulauan Indonesia

■ Mengamati lingkungan

Bumi kita yang terhampar luas ini diciptakan Tuhan Yang Maha Pencipta untuk kehidupan dan kepentingan hidup manusia. Di bumi ini hidup berbagai flora dan fauna serta tempat bersemayinya manusia dengan keturunannya. Di bumi ini kita bisa menyaksikan keindahan alam, kita bisa beraktivitas dan berikhtiar memenuhi kebutuhan hidup kita. Namun harus dipahami bahwa bumi kita juga sering menimbulkan bencana. Sebagai contoh munculnya aktivitas lempeng bumi yang kemudian melahirkan gempa bumi baik tektonis maupun vulkanis, bahkan sampai menimbulkan tsunami. Sebagai contoh tentu kamu masih ingat bagaimana gempa dan tsunami yang terjadi di Aceh, gempa bumi di Yogyakarta, di Papua dan beberapa

di daerah lain, termasuk beberapa gunung berapi meletus. Bencana tersebut telah mengakibatkan ribuan nyawa hilang dan harta benda melayang.

Fenomena alam yang terjadi itu merupakan bagian tak terpisahkan dari aktivitas panjang bumi kita sejak proses terjadinya alam semesta ratusan bahkan ribuan juta tahun yang lalu. Proses tersebut secara geologis mengalami beberapa tahapan atau pembabakan waktu. Berikut ini kita mencoba menelaah tentang pembabakan waktu alam secara geologis dan bagaimana Kepulauan Indonesia terbentuk.

■ Memahami Teks

Ada banyak teori dan penjelasan tentang penciptaan bumi, mulai dari mitos sampai kepada penjelasan agama dan ilmu pengetahuan. Kali ini kamu belajar sejarah sebagai cabang keilmuan, pembahasannya adalah pendekatan ilmu pengetahuan, yakni asumsi-asumsi ilmiah, yang kiranya juga tidak perlu bertentangan dengan ajaran agama. Salah satu di antara teori ilmiah tentang terbentuknya bumi adalah Teori “Dentuman Besar” (*Big Bang*), seperti dikemukakan oleh sejumlah ilmuwan, seperti ilmuwan besar Inggris, Stephen Hawking. Teori ini menyatakan bahwa alam semesta mulanya berbentuk gumpalan gas yang mengisi seluruh ruang jagad raya. Jika digunakan teleskop besar Mount Wilson untuk mengamatnya akan terlihat ruang jagad raya itu luasnya mencapai radius 500.000.000 tahun cahaya. Gumpalan gas itu suatu saat meledak dengan satu dentuman yang amat dahsyat. Setelah itu, materi yang terdapat di alam semesta mulai berdesakan satu sama lain dalam kondisi suhu dan kepadatan yang sangat tinggi, sehingga hanya tersisa energi berupa proton, neutron dan elektron, yang bertebaran ke seluruh arah.

Ledakan dahsyat itu menimbulkan gelembung-gelembung alam semesta yang menyebar dan menggembung ke seluruh penjuru, sehingga membentuk galaksi, bintang-bintang, matahari, planet-planet, bumi, bulan dan meteorit. Bumi kita hanyalah salah satu titik kecil saja di antara tata surya yang mengisi jagad semesta. Di samping itu banyak planet lain termasuk bintang-bintang yang menghiasi langit yang tak terhitung jumlahnya. Boleh jadi ukurannya jauh lebih besar dari planet bumi. Bintang-bintang berkumpul dalam suatu gugusan, meskipun antarbintang berjauhan letaknya di angkasa. Ada juga ilmuwan astronomi yang mengibaratkan galaksi bintang-bintang itu tak ubahnya seperti sekumpulan anak ayam, yang tak mungkin dipisahkan dari induknya. Jadi di mana ada anak ayam di situ pasti ada induknya. Seperti halnya dengan anak-anak ayam, bintang-bintang di angkasa tak mungkin gemerlap sendirian tanpa disandingi dengan bintang lainnya. Sistem alam semesta dengan semua benda langit sudah tersusun secara menakjubkan dan masing-masing beredar secara teratur dan rapi pada sumbunya masing-masing.

Selanjutnya proses evolusi alam semesta itu memakan waktu kosmologis yang sangat lama sampai berjuta tahun. Terjadinya evolusi bumi sampai adanya kehidupan memakan waktu yang sangat panjang. Ilmu paleontologi membaginya dalam enam tahap waktu geologis. Masing-masing ditandai oleh peristiwa alam yang menonjol, seperti munculnya gunung-gunung, benua, dan makhluk hidup yang paling sederhana. Sedangkan proses evolusi bumi dibagi menjadi beberapa periode sebagai berikut.

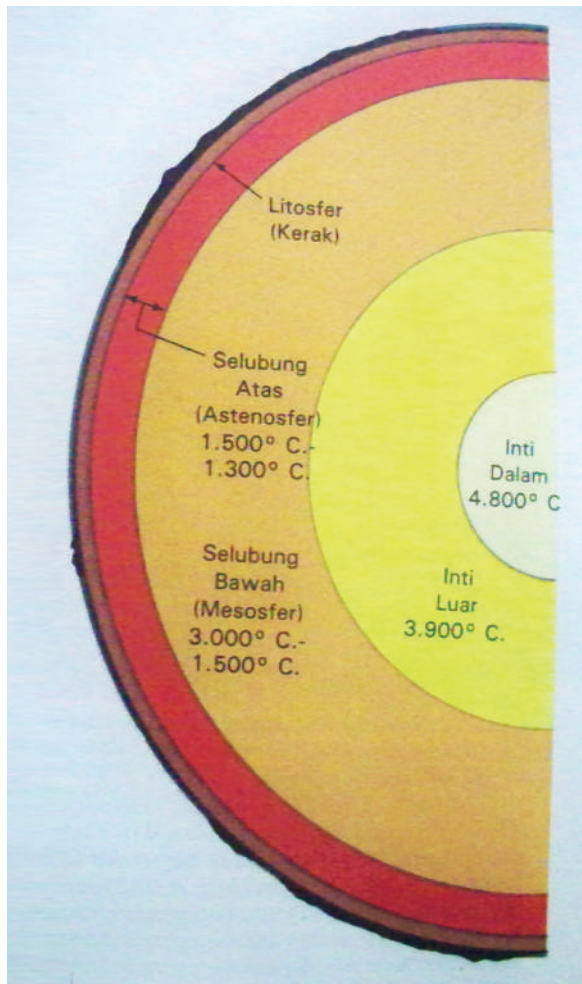
1. *Azoikum* (Yunani: *a* = tidak; *zoon* = hewan), yaitu zaman sebelum adanya kehidupan. Pada saat ini bumi baru terbentuk dengan suhu yang relatif tinggi. Waktunya lebih dari satu miliar tahun lalu.
2. *Palaeozoikum*, yaitu zaman purba tertua. Pada masa ini sudah meninggalkan fosil flora dan fauna. Berlangsung kira-kira 350.000.000 tahun.

3. *Mesozoikum*, yaitu zaman purba tengah. Pada masa ini hewan *mamalia* (menyusui), hewan amfibi, burung dan tumbuhan berbunga mulai ada. Lamanya kira-kira 140.000.000 tahun.
4. *Neozoikum*, yaitu zaman purba baru, yang dimulai sejak 60.000.000 tahun yang lalu. Zaman ini dapat dibagi lagi menjadi dua tahap (*Tersier* dan *Quarter*). Zaman es mulai menyusut dan makhluk-makhluk tingkat tinggi dan manusia mulai hidup.

Merujuk pada tarikh bumi di atas, sejarah di Kepulauan Indonesia terbentuk melalui proses yang panjang dan rumit. Sebelum bumi didiami manusia, kepulauan ini hanya diisi tumbuhan flora dan fauna yang masih sangat kecil dan sederhana. Alam juga harus menjalani evolusi terus-menerus untuk menemukan keseimbangan agar mampu menyesuaikan diri dengan perubahan kondisi alam dan iklim, sehingga makhluk hidup dapat bertahan dan berkembang biak mengikuti seleksi alam.

Gugusan kepulauan ataupun wilayah maritim seperti yang kita temukan sekarang ini terletak di antara dua benua dan dua samudra, antara Benua Asia di utara dan Australia di selatan, antara Samudra Hindia di barat dan Samudra Pasifik di belahan timur. Faktor letak ini memainkan peran strategis sejak zaman kuno sampai sekarang. Namun sebelum itu marilah kita sebentar berkenalan dengan kondisi alamnya, terutama unsur-unsur geologi atau unsur-unsur geodinamika yang sangat berperan dalam pembentukan Kepulauan Indonesia.

Menurut para ahli bumi, posisi pulau-pulau di Kepulauan Indonesia terletak di atas tungku api yang bersumber dari magma dalam perut bumi. Inti perut bumi tersebut berupa lava cair bersuhu sangat tinggi. Makin ke dalam tekanan dan suhunya semakin tinggi. Pada suhu yang tinggi itu material-material akan meleleh sehingga material di bagian dalam bumi selalu berbentuk cairan panas. Suhu



Sumber : J. Tuzo Wilson. 1994. "Lempeng Tektonik" dalam Tony S. Rahmadie (terj). Ilmu Pengetahuan Populer. Jilid 2. Grolier International.

Gambar 1.2

Lapisan bumi, mulai dari bagian inti dalam sampai bagian kerak bumi

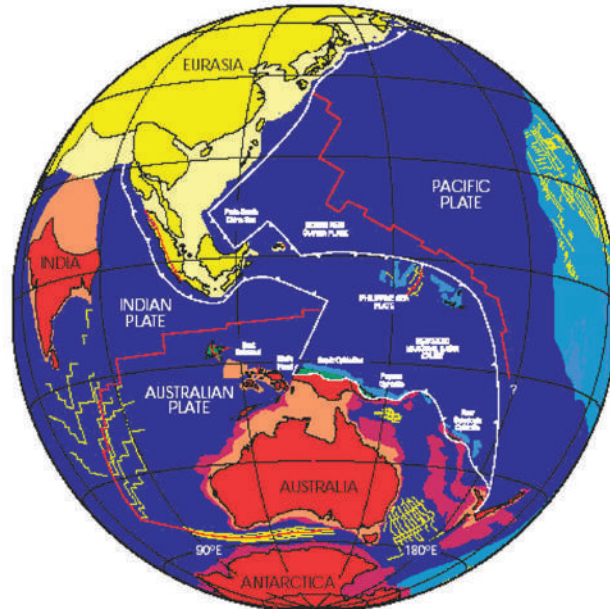
atas), obduksi (pergerakan lempeng ke bawah) dan kolisi (tumbukan lempeng). Pergerakan lain dapat berupa pemisahan atau *divergensi* (tabrakan) lempeng-lempeng. Pergerakan mendatar berupa pergeseran lempeng-lempeng tersebut masih terus berlangsung hingga sekarang. Perbenturan lempeng-lempeng tersebut menimbulkan dampak yang berbeda-beda. Namun semuanya telah menyebabkan wilayah Kepulauan Indonesia secara tektonis merupakan wilayah yang sangat aktif dan labil hingga rawan gempa sepanjang waktu.

tinggi ini terus-menerus bergejolak mempertahankan cairan sejak jutaan tahun lalu. Ketika ada celah lubang keluar, cairan tersebut keluar berbentuk lava cair. Ketika lava mencapai permukaan bumi, suhu menjadi lebih dingin dari ribuan derajat menjadi hanya bersuhu normal sekitar 30 derajat. Pada suhu ini cairan lava akan membeku membentuk batuan beku atau kerak. Keberadaan kerak benua (daratan) dan kerak samudra selalu bergerak secara dinamis akibat tekanan magma dari perut bumi. Pergerakan unsur-unsur geodinamika ini dikenal sebagai kegiatan tektonis.

Sebagian wilayah Kepulauan Indonesia merupakan titik temu di antara tiga lempeng, yaitu Lempeng Indo-Australia di selatan, Lempeng Eurasia di utara dan Lempeng Pasifik di timur. Pergerakan lempeng-lempeng tersebut dapat berupa subduksi (pergerakan lempeng ke

Pada masa *Paleozoikum* (masa kehidupan tertua) keadaan geografis Kepulauan Indonesia belum terbentuk seperti sekarang ini. Di kala itu wilayah ini masih merupakan bagian dari samudra yang sangat luas, meliputi hampir seluruh bumi. Pada fase berikutnya, yaitu pada akhir masa *Mesozoikum*, sekitar 65 juta tahun lalu, kegiatan tektonis itu menjadi sangat aktif menggerakkan lempeng-lempeng Indo-Australia, Eurasia dan Pasifik. Kegiatan ini dikenal sebagai fase tektonis (*orogenesis Iarami*), sehingga menyebabkan daratan terpecah-pecah. Benua Eurasia menjadi pulau-pulau yang terpisah satu dengan lainnya. Sebagian di antaranya bergerak ke selatan membentuk pulau-pulau Sumatra, Jawa, Kalimantan, Sulawesi serta pulau-pulau di Nusa Tenggara Barat dan Kepulauan Banda. Hal yang sama juga terjadi pada Benua Australia. Sebagian pecahannya bergerak ke utara membentuk pulau-pulau Timor, Kepulauan Nusa Tenggara Timur dan sebagian Maluku Tenggara. Pergerakan pulau-pulau hasil pemisahan dari kedua benua tersebut telah mengakibatkan wilayah pertemuan keduanya sangat labil. Kegiatan tektonis yang sangat aktif dan kuat telah membentuk rangkaian Kepulauan Indonesia pada masa *Tersier* sekitar 65 juta tahun lalu.

Sebagian besar daratan Sumatra, Kalimantan dan Jawa telah tenggelam menjadi laut dangkal sebagai akibat terjadinya proses kenaikan permukaan laut atau *transgresi*. Sulawesi pada masa itu sudah mulai terbentuk, sementara Papua sudah mulai bergeser ke utara, meski masih didominasi oleh cekungan sedimentasi laut dangkal berupa paparan dengan terbentuknya endapan batu gamping. Pada kala *Pliosen* sekitar lima juta tahun lalu, terjadi pergerakan tektonis yang sangat kuat, yang mengakibatkan terjadinya proses pengangkatan permukaan bumi dan kegiatan vulkanis. Ini pada gilirannya menimbulkan tumbuhnya (atau mungkin lebih tepat terbentuk) rangkaian perbukitan struktural seperti perbukitan besar (gunung), dan perbukitan lipatan serta rangkaian gunung api aktif sepanjang gugusan perbukitan itu. Kegiatan



Sumber : Taufik Abdullah dan A.B Lopian (ed). 2012. *Indonesia Dalam Arus Sejarah, Jilid I*. Jakarta: PT Ichtiar Baru van Hoeve.

Gambar 1.3 Pada Kala Eosen (sekitar 55 juta tahun yang lalu) sebagian Kepulauan Indonesia (Sumatra, Jawa, dan Kalimantan) masih berada dan menyatu dengan Benua Eurasia di utara, sedangkan sebagian kepulauan lainnya (Papua) masih menyatu dengan Benua Australia di Selatan.

tektonis dan vulkanis terus aktif hingga awal masa *Pleistosen*, yang dikenal sebagai kegiatan tektonis *Plio-Pleistosen*. Kegiatan tektonis ini berlangsung di seluruh Kepulauan Indonesia.

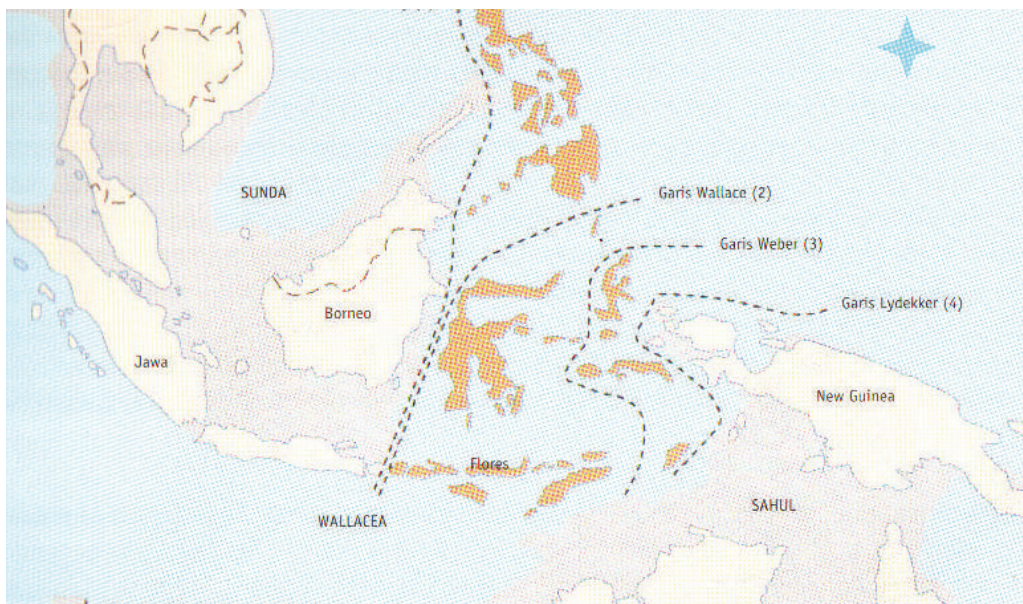
Gunung api aktif dan rangkaian perbukitan struktural tersebar di sepanjang bagian barat Pulau Sumatra, berlanjut ke sepanjang Pulau Jawa ke arah timur hingga Kepulauan Nusa Tenggara serta Kepulauan Banda. Kemudian terus membentang sepanjang Sulawesi Selatan dan Sulawesi Utara. Pembentukan daratan yang semakin luas itu telah membentuk Kepulauan Indonesia pada kedudukan pulau-pulau seperti sekarang ini. Hal itu telah berlangsung sejak kala *Plioson* hingga awal *Pleistosen* (1,8 juta tahun lalu). Jadi pulau-pulau di kawasan Kepulauan Indonesia ini masih terus bergerak secara dinamis, sehingga tidak heran jika masih sering terjadi gempa, baik vulkanis maupun tektonis.

Letak Kepulauan Indonesia yang berada pada deretan gunung api membuatnya menjadi daerah dengan tingkat keanekaragaman flora dan fauna yang sangat tinggi. Kekayaan alam dan kondisi geografis ini telah mendorong lahirnya penelitian dari bangsa-bangsa lain. Dari sekian banyak penelitian terhadap flora dan fauna tersebut yang paling terkenal di antaranya adalah penelitian Alfred Russel Wallace yang membagi Indonesia dalam dua wilayah yang berbeda berdasarkan ciri khusus baik fauna maupun floranya. Pembagian itu adalah Paparan Sahul di sebelah timur, Paparan Sunda di sebelah barat. Zona di antara paparan tersebut kemudian dikenal sebagai wilayah Wallacea yang merupakan pembatas fauna yang membentang dari Selat Lombok hingga Selat Makassar ke arah utara. Fauna-fauna yang berada di sebelah barat garis pembatas itu disebut dengan *Indo-Malayan region*. Di sebelah timur disebut dengan *Australia Malayan region*. Garis itulah yang kemudian kita kenal dengan Garis Wallacea.

Untuk memperkaya pengetahuan tentang hal ini, kamu bisa membaca Alfred Russel Wallace. ***Kepulauan Nusantara***.

Merujuk pada tarikh bumi di atas, keberadaan manusia di muka bumi dimulai pada zaman *Quater* sekitar 600.000 tahun lalu atau disebut juga zaman es. Dinamakan zaman es karena selama itu es dari kutub berkali-kali meluas sampai menutupi sebagian besar permukaan bumi dari Eropa Utara, Asia Utara dan Amerika Utara. Peristiwa itu terjadi karena panas bumi tidak tetap, adakalanya naik dan adakalanya turun. Jika ukuran panas bumi turun drastis maka es akan mencapai luas yang sebesar-besarnya dan air laut akan turun atau disebut zaman *Glacial*. Sebaliknya jika ukuran panas naik, maka es akan mencair, dan permukaan air laut akan naik yang disebut zaman *Interglacial*. Zaman *Glacial* dan zaman *Interglacial* ini berlangsung silih berganti selama zaman *Diluvium (Pleistosen)*. Hal ini menimbulkan berbagai perubahan iklim di seluruh dunia, yang kemudian mempengaruhi keadaan bumi serta kehidupan yang ada di atasnya termasuk manusia, sedangkan zaman *Alluvium (Holosen)* berlangsung kira-kira 20.000 tahun yang lalu hingga sekarang ini.

Sejak zaman ini mulai terlihat secara nyata adanya perkembangan kehidupan manusia, meskipun dalam taraf yang sangat sederhana baik fisik maupun kemampuan berpikirnya. Namun demikian dalam rangka untuk mempertahankan diri dan keberlangsungan kehidupannya, secara lambat laun manusia mulai mengembangkan kebudayaan. Beruntung kita bangsa Indonesia memiliki temuan bermacam-macam jenis manusia purba beserta hasil-hasil kebudayaannya, sehingga sejak akhir abad ke-19 para ilmuwan tertarik untuk melakukan kajian di negeri kita.



Sumber: Taufik Abdullah dan A.B Lopian (ed). 2012. *Indonesia Dalam Arus Sejarah, jilid I*. Jakarta: PT Ichtiar Baru van Hoeve.

Gambar 1.4 Peta Zoogeografi Kepulauan Indonesia

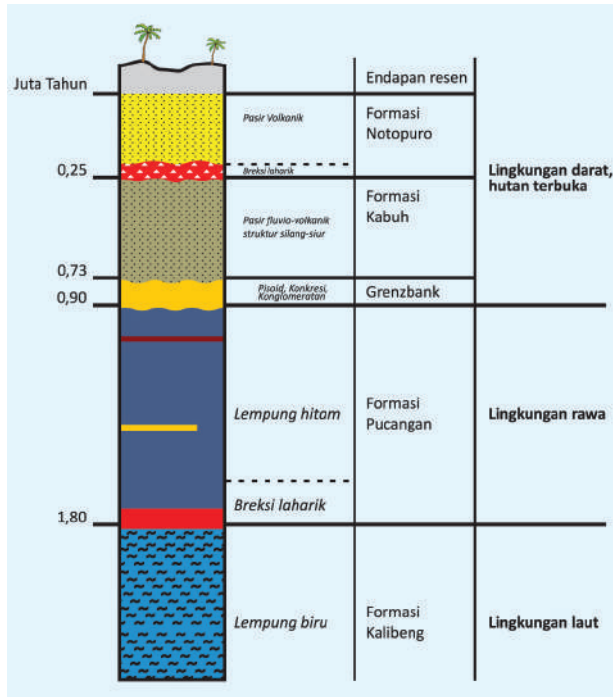
Uji Kompetensi

1. Kita wajib bersyukur karena Tuhan Yang Maha Pencipta yang telah menciptakan bumi kita ini dengan arif dan bijaksana serta penuh kasih sayang kepada makhluk ciptaan-Nya. Coba beri penjelasan mengenai pernyataan di atas, kamu dapat berdiskusi dengan anggota kelompok!
2. Menurut kamu nilai-nilai apa yang dapat dipetik dari proses terbentuknya pulau-pulau di Kepulauan Indonesia?
3. Hikmah apa yang dapat kita peroleh dengan bertempat tinggal di wilayah yang sering terjadi bencana alam?
4. Di setiap daerah tentu ada cerita rakyat ataupun dongeng yang berkaitan dengan bencana alam seperti gempa bumi maupun gunung meletus, coba kamu cari dan tuliskan dalam bentuk cerita 3 – 4 halaman, kemudian diskusikan!
5. Sebutkan bencana alam yang pernah terjadi di daerahmu dan di Indonesia!

No.	Jenis bencana alam	Jumlah korban jiwa atau rumah	Tahun kejadian
1			
2			
3			
4			

C. Mengetahui Manusia Purba

■ Mengamati lingkungan



Sumber : Direktorat Geografi Sejarah. 2009. Atlas Prasejarah Indonesia Masa Islam, Jakarta: Kementerian Kebudayaan dan Pariwisata.

Gambar 1.5 Litologi, Stratigrafi dan Lingkungan Purba Sangiran

Pernahkah kamu mendengar tentang Situs Manusia Purba Sangiran? Kini Situs Manusia Purba Sangiran telah ditetapkan oleh UNESCO sebagai warisan budaya dunia, tentu ini sangat membanggakan bangsa Indonesia. Pengakuan tersebut tentu didasari berbagai pertimbangan yang kompleks. Satu di antaranya karena di wilayah tersebut tersimpan ribuan peninggalan manusia purba yang menunjukkan proses kehidupan manusia dari masa lalu. Sangiran telah menjadi sentral bagi kehidupan manusia purba. Berbagai penelitian dari para ahli juga dilakukan di sekitar Sangiran. Beberapa temuan fosil di Sangiran telah mendorong para ahli untuk terus melakukan penelitian termasuk di luar Sangiran.

Dari Sangiran kita mengenal beberapa jenis manusia purba di Indonesia. Setelah ditetapkan sebagai warisan dunia, Situs Manusia Purba Sangiran dikembangkan sebagai pusat penelitian dalam negeri dan luar negeri, serta sebagai tempat wisata. Selain itu Sangiran juga memberi manfaat kepada masyarakat di sekitarnya, karena pariwisata di daerah tersebut.

Untuk memahami jenis dan ciri-ciri manusia purba di Indonesia mari kita telaah bacaan berikut ini.

■ Memahami Teks

Peninggalan manusia purba untuk sementara ini yang paling banyak ditemukan berada di Pulau Jawa. Meskipun di daerah lain tentu juga ada, tetapi para peneliti belum berhasil menemukan tinggalan tersebut atau masih sedikit yang berhasil ditemukan, misalnya di Flores. Di bawah ini akan dipaparkan beberapa penemuan penting fosil manusia di beberapa tempat.

1. Sangiran

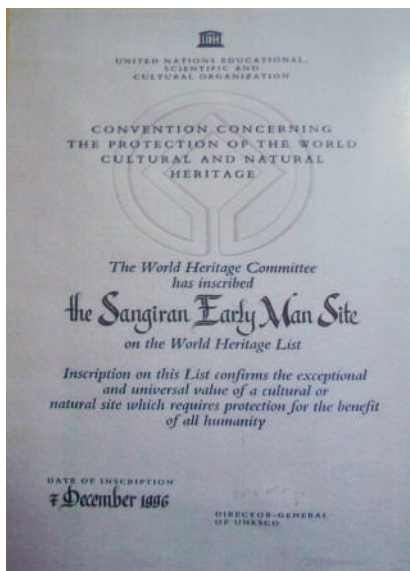
Perjalanan kisah perkembangan manusia di dunia tidak dapat kita lepaskan dari keberadaan bentangan luas perbukitan tandus yang berada di perbatasan Kabupaten Sragen dan Kabupaten Karanganyar. Lahan itu dikenal dengan nama Situs Sangiran. Di dalam buku Harry Widiyanto dan Truman Simanjuntak, *Sangiran Menjawab Dunia* diterangkan bahwa Sangiran merupakan sebuah kompleks situs manusia purba dari Kala Pleistosen yang paling lengkap dan paling penting di Indonesia, dan bahkan di Asia. Lokasi tersebut merupakan pusat perkembangan manusia dunia, yang memberikan petunjuk tentang keberadaan manusia sejak 150.000 tahun yang lalu. Situs Sangiran itu mempunyai luas delapan kilometer pada arah utara-selatan dan tujuh kilometer arah timur-barat. Situs Sangiran merupakan suatu kubah raksasa yang berupa cekungan besar di pusat kubah akibat adanya erosi di bagian puncaknya. Kubah raksasa itu diwarnai dengan perbukitan yang bergelombang. Kondisi deformasi geologis itu menyebabkan tersingkapnya berbagai lapisan batuan yang mengandung fosil-fosil manusia purba dan binatang, termasuk artefak. Berdasarkan materi tanahnya, Situs Sangiran berupa endapan lempung hitam dan pasir fluvio-vulkanik, tanahnya tidak subur dan terkesan gersang pada musim kemarau.



Sumber: Phillip V. Tobias,
Paläontologische Zeitschrift,
December 1983, Volume 57.

Gambar 1.6 Von Koeningswald.

Sangiran pertama kali ditemukan oleh P.E.C. Schemulling tahun 1864, dengan laporan penemuan fosil vertebrata dari Kalioso, bagian dari wilayah Sangiran. Semenjak dilaporkan Schemulling situs itu seolah-olah terlupakan dalam waktu yang lama. Eugene Dubois juga pernah datang ke Sangiran, akan tetapi ia kurang tertarik dengan temuan-temuan di wilayah Sangiran. Pada 1934, Gustav Heindrich Ralph von Koeningswald menemukan artefak litik di wilayah Ngebung yang terletak sekitar dua km di barat laut kubah Sangiran. Artefak litik itulah yang kemudian menjadi temuan penting bagi Situs Sangiran. Semenjak penemuan von Koeningswald, Situs Sangiran menjadi sangat terkenal berkaitan dengan penemuan-penemuan fosil *Homo erectus* secara sporadis dan berkesinambungan. *Homo erectus* adalah takson paling penting dalam sejarah manusia, sebelum masuk pada tahapan manusia *Homo sapiens*, manusia modern.



Sumber: Harry Widiyanto dan Truman Simanjuntak. 2011. *Sangiran Menjawab Dunia (Edisi Khusus)*. Jawa Tengah: Balai Pelestarian Situs Manusia Purba Sangiran.

Gambar 1.7 Sertifikat the Sangiran early man

Situs Sangiran tidak hanya memberikan gambaran tentang evolusi fisik manusia saja, akan tetapi juga memberikan gambaran nyata tentang evolusi budaya, binatang, dan juga lingkungan. Beberapa fosil yang ditemukan dalam seri geologis-stratigrafis yang diendapkan tanpa terputus selama lebih dari dua juta tahun, menunjukkan tentang hal itu. Situs Sangiran telah diakui sebagai salah satu pusat evolusi manusia di dunia. Situs itu ditetapkan secara resmi sebagai Warisan Dunia pada 1996, yang tercantum dalam nomor 593 Daftar Warisan Dunia (*World Heritage List*) UNESCO.

Perhatikan baik-baik gambar fosil manusia purba di samping, fosil itu juga disebut sebagai Sangiran 17 sesuai dengan nomor seri penemuannya. Fosil itu merupakan fosil *Homo erectus* yang terbaik di Sangiran. Ia ditemukan di endapan pasir fluvio-vulkanik di Pucang, bagian wilayah Sangiran. Fosil itu merupakan dua di antara *Homo erectus* di dunia yang masih lengkap dengan mukanya. Satu ditemukan di Sangiran dan satu lagi di Afrika.



Sumber : Dok. Harry Wldianto Balai Pelestarian Situs Manusia Purba Saingiran.

Gambar 1.8 Fosil Manusia Purba yang ditemukan di Sangiran

2. Trinil, Ngawi, Jawa Timur

Sebelum penemuannya di Trinil, Eugene Dubois mengawali temuan *Pithecantropus erectus* di Desa Kedungbrubus, sebuah desa terpencil di daerah Pilangkenceng, Madiun, Jawa Timur. Desa itu berada tepat di tengah hutan jati di lereng selatan Pegunungan Kendeng. Pada saat Dubois meneliti dua horizon/lapisan berfosil di Kedungbrubus ditemukan sebuah fragmen rahang yang pendek dan sangat kekar, dengan sebagian prageraham yang masih tersisa. Prageraham itu menunjukkan ciri gigi manusia bukan gigi kera, sehingga diyakini bahwa fragmen rahang bawah tersebut milik rahang hominid. *Pithecantropus* itu kemudian dikenal dengan *Pithecantropus A*.

Trinil adalah sebuah desa di pinggiran Bengawan Solo, masuk wilayah administrasi Kabupaten Ngawi, Jawa Timur. Tinggalan purbakala telah lebih dulu ditemukan di daerah ini jauh sebelum von Koeningswald menemukan Sangiran pada 1934. Ekskavasi yang dilakukan oleh Eugene Dubois di Trinil telah membawa penemuan sisa-sisa manusia purba



Sumber : Harry Widiyanto dan Truman Simanjuntak. 2011. *Sangiran Menjawab Dunia (Edisi Khusus)*. Jawa Tengah: Balai Pelestarian Situs Manusia Purba Sangiran.

Gambar 1.9 Fosil-fosil temuan di Kedungbrubus



Sumber : Harry Widianto dan Truman Simanjuntak. 2011. *Sangiran Menjawab Dunia (Edisi Khusus)*. Jawa Tengah: Balai Pelastarian Situs Manusia Purba Sangiran.

Gambar 1.10 Eugene Dubois banyak mengabdikan hidupnya untuk menggali fosil manusia purba

yang sangat berharga bagi dunia pengetahuan. Penggalian Dubois dilakukan pada endapan alluvial Bengawan Solo. Dari lapisan ini ditemukan atap tengkorak *Pithecanthropus erectus*, dan beberapa buah tulang paha (utuh dan fragmen) yang menunjukkan pemiliknya telah berjalan tegak.

Tengkorak *Pithecanthropus erectus* dari Trinil sangat pendek tetapi memanjang ke belakang. Volume otaknya sekitar 900 cc, di antara otak kera (600 cc) dan otak manusia modern (1.200-1.400 cc). Tulang kening sangat menonjol dan di bagian belakang mata, terdapat penyempitan yang sangat jelas, menandakan otak yang belum berkembang. Pada bagian belakang kepala terlihat bentuk yang meruncing yang diduga pemiliknya merupakan perempuan. Berdasarkan kaburnya sambungan perekatan antartulang kepala, ditafsirkan inividu ini telah mencapai usia dewasa.

Selain tempat-tempat di atas, peninggalan manusia purba tipe ini juga ditemukan di Pening, Mojokerto, Jawa Timur; Ngandong, Blora, Jawa Tengah; dan Sambungmacan, Sragen, Jawa Tengah. Temuan berupa tengkorak anak-anak berusia sekitar 5 tahun oleh penduduk yang sedang membantu penelitian Koeningswald dan Duyfjes perlu untuk dipertimbangkan. Temuan itu menjadi bahan diskusi yang menarik bagi para ilmuwan. Metode pengujian penanggalan potasium-argon yang digunakan oleh Tengku Jakob dan Curtis terhadap batu apung yang terdapat disekitar fosil tengkorak itu menunjukkan angka 1,9 atau kurang lebih 0,4 juta tahun. Pengujian juga dilakukan dengan mengambil sampel endapan batu apung dari dalam tengkorak dan menunjukkan angka 1,81 juta tahun. Hasil uji penanggalan-penanggalan tersebut menjadi perdebatan para ahli dan perlu untuk dikaji lebih lanjut.

Bila penanggalan itu benar, maka tengkorak anak *Homo erectus* dari Pening, Mojokerto ini merupakan individu *Homo erectus* tertua di Indonesia. Adakah diantara kamu yang tertarik untuk melakukan pengujian ini?

Temuan *Homo erectus* juga ditemukan di Ngandong, yaitu sebuah desa di tepian Bengawan Solo, Kabupaten Blora, Jawa Tengah. Tengkorak *Homo erectus* Ngandong berukuran besar dengan volume otak rata-rata 1.100 cc. Ciri-ciri ini menunjukkan *Homo erectus* ini lebih maju bila dibandingkan dengan *Homo erectus* yang ada di Sangiran. Manusia Ngandong diperkirakan berumur antara 300.000-100.000 tahun.

Berdasarkan beberapa penelitian yang dilakukan oleh para ahli, dapatlah direkonstruksi beberapa jenis manusia purba yang pernah hidup di zaman pra-aksara.

1. Jenis Meganthropus

Jenis manusia purba ini terutama berdasarkan penelitian von Koeningswald di Sangiran tahun 1936 dan 1941 yang menemukan fosil rahang manusia yang berukuran besar. Dari hasil rekonstruksi ini kemudian para ahli menamakan jenis manusia ini dengan sebutan *Meganthropus paleojavanicus*, artinya manusia raksasa dari Jawa. Jenis manusia purba ini memiliki ciri rahang yang kuat dan badannya tegap. Diperkirakan makanan jenis manusia ini adalah tumbuh-tumbuhan. Masa hidupnya diperkirakan pada zaman Pleistosen Awal.

2. Jenis Pithecanthropus

Jenis manusia ini didasarkan pada penelitian Eugene Dubois tahun 1890 di dekat Trinil, sebuah desa di pinggiran



Sumber : Taufik Abdullah dan A.B Lopian (ed). 2012. *Indonesia Dalam Arus Sejarah*. jilid 1. Jakarta: PT Ichtiar Baru van Hoeve.

Gambar 1.11 Tengkorak *Pithecanthropus erectus* yang ditemukan di Trinil

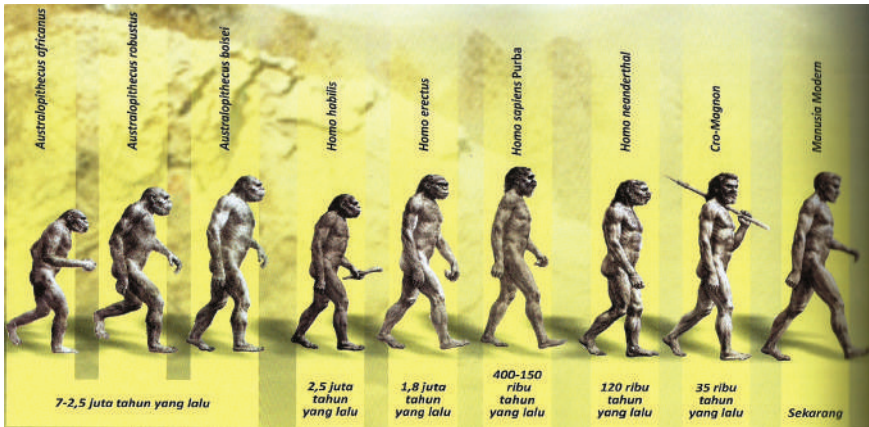
Uraian mengenai jenis-jenis manusia ini selengkapnya dapat juga dibaca pada buku Harry Widiyanto dan Truman Simanjuntak, ***Sangiran Menjawab Dunia***

Bengawan Solo, di wilayah Ngawi. Setelah direkonstruksi terbentuk kerangka manusia, tetapi masih terlihat tanda-tanda kera. Oleh karena itu jenis ini dinamakan *Pithecanthropus erectus*, artinya manusia kera yang berjalan tegak. Jenis ini juga ditemukan di Mojokerto, sehingga disebut *Pithecanthropus mojokertensis*. Jenis manusia purba yang juga terkenal sebagai rumpun *Homo erectus* ini paling banyak ditemukan di Indonesia. Diperkirakan jenis manusia purba ini hidup dan berkembang sekitar zaman Pleistosen Tengah.

3. Jenis Homo

Fosil jenis Homo ini pertama diteliti oleh von Reitschoten di Wajak. Penelitian dilanjutkan oleh Eugene Dubois bersama kawan-kawan dan menyimpulkan sebagai jenis Homo. Ciri-ciri jenis manusia Homo ini muka lebar, hidung dan mulutnya menonjol. Dahi juga masih menonjol, sekalipun tidak semenonjol jenis Pithecanthropus. Bentuk fisiknya tidak jauh berbeda dengan manusia sekarang. Hidup dan perkembangan jenis manusia ini sekitar 40.000 – 25.000 tahun yang lalu. Tempat-tempat penyebarannya tidak hanya di Kepulauan Indonesia tetapi juga di Filipina dan Cina Selatan.

Homo sapiens artinya 'manusia sempurna' baik dari segi fisik, volume otak maupun postur badannya yang secara umum tidak jauh berbeda dengan manusia modern. Kadang-kadang *Homo sapiens* juga diartikan dengan 'manusia bijak' karena telah lebih maju dalam berpikir dan menyasati tantangan alam. Bagaimanakah mereka muncul ke bumi pertama kali dan kemudian menyebar dengan cepat ke berbagai penjuru dunia hingga saat ini? Para ahli paleoanthropologi dapat melukiskan perbedaan morfologis antara




Sumber : Harry Widiyanto dan Truman Simanjuntak. 2011. Sangiran Menjawab Dunia (Edisi Khusus). Jawa Tengah: Balai Pelastarian Situs Manusia Purba Sangiran.

Gambar 1.12 Evolusi manusia

Homo sapiens dengan pendahulunya, *Homo erectus*. Rangka *Homo sapiens* kurang kekar posturnya dibandingkan *Homo erectus*. Salah satu alasannya karena tulang belulanganya tidak setebal dan sekompak *Homo erectus*.

Hal ini mengindikasikan bahwa secara fisik *Homo sapiens* jauh lebih lemah dibanding sang pendahulu tersebut. Di lain pihak, ciri-ciri morfologis maupun biometriks *Homo sapiens* menunjukkan karakter yang lebih berevolusi dan lebih modern dibandingkan dengan *Homo erectus*. Sebagai misal, karakter evolutif yang paling signifikan adalah bertambahnya kapasitas otak. *Homo sapiens* mempunyai kapasitas otak yang jauh lebih besar (rata-rata 1.400 cc), dengan atap tengkorak yang jauh lebih bundar dan lebih tinggi dibandingkan dengan *Homo erectus* yang mempunyai tengkorak panjang dan rendah, dengan kapasitas otak 1.000 cc.



Sumber : Harry Widiyanto dan Truman Simanjuntak. 2011. Sangiran Menjawab Dunia (Edisi Khusus). Jawa Tengah: Balai Pelastarian Situs Manusia Purba Sangiran.

Gambar 1.13 Rekonstruksi tengkorak *Homo erectus*

Segi-segi morfologis dan tingkatan kepurbaannya menunjukkan ada perbedaan

yang sangat nyata antara kedua spesies dalam genus *Homo* tersebut. *Homo sapiens* akhirnya tampil sebagai spesies yang sangat tangguh dalam beradaptasi dengan lingkungannya, dan dengan cepat menghuni berbagai permukaan dunia ini.

Berdasarkan bukti-bukti penemuan, sejauh ini manusia modern awal di Kepulauan Indonesia dan Asia Tenggara paling tidak telah hadir sejak 45.000 tahun yang lalu. Dalam perkembangannya, kehidupan manusia modern ini dapat dikelompokkan dalam tiga tahap, yaitu (i) kehidupan manusia modern awal yang kehadirannya hingga akhir zaman es (sekitar 12.000 tahun lalu), kemudian dilanjutkan oleh (ii) kehidupan manusia modern yang lebih belakangan, dan berdasarkan karakter fisiknya dikenal sebagai ras Austromelanesoid. (iii) mulai di sekitar 4000 tahun lalu muncul penghuni baru di Kepulauan Indonesia yang dikenal sebagai penutur bahasa Austronesia. Berdasarkan karakter fisiknya, makhluk manusia ini tergolong dalam ras Mongolid. Ras inilah yang kemudian berkembang hingga menjadi bangsa Indonesia sekarang.

Beberapa spesimen (penggolongan) manusia *Homo sapiens* dapat dikelompokkan sebagai berikut,

a. Manusia Wajak



Sumber : Harry Widiyanto dan Truman Simanjuntak. 2011. *Sangiran Menjawab Dunia (Edisi Khusus)*. Jawa Tengah: Balai Pelestarian Situs Manusia Purba Sangiran.

Gambar 1.14 Fosil manusia wajak

Manusia Wajak (*Homo wajakensis*) merupakan satu-satunya temuan di Indonesia yang untuk sementara dapat disejajarkan perkembangannya dengan manusia modern awal dari akhir Kala Pleistosen. Pada tahun 1889, manusia Wajak ditemukan oleh B.D. van Rietschoten di sebuah ceruk di lereng pegunungan karst di barat laut Campurdarat, dekat Tulungagung, Jawa Timur. Sartono Kartodirjo (dkk) menguraikan tentang temuan itu, berupa tengkorak, termasuk

fragmen rahang bawah, dan beberapa buah ruas leher. Temuan Wajak itu adalah *Homo sapiens*. Mukanya datar dan lebar, akar hidungnya lebar dan bagian mulutnya menonjol sedikit. Dahinya agak miring dan di atas matanya ada busur kening nyata. Tengkorak ini diperkirakan milik seorang perempuan berumur 30 tahun dan mempunyai volume otak 1.630 cc. Wajak kedua ditemukan oleh Dubois pada tahun 1890 di tempat yang sama. Temuan berupa fragmen-fragmen tulang tengkorak, rahang atas dan rahang bawah, serta tulang paha dan tulang kering. Pada tengkorak ini terlihat juga busur kening yang nyata. Pada tengkorak laki-laki perlekatan otot sangat nyata. Langit-langit juga dalam. Rahang bawah besar dengan gigi-gigi yang besar pula. Kalau menutup gigi muka atas mengenai gigi muka bawah. Dari tulang pahanya dapat diketahui bahwa tinggi tubuhnya kira-kira 173 cm.

Dengan demikian dapat dikatakan bahwa manusia wajak bertubuh tinggi dengan isi tengkorak yang besar. Wajak sudah termasuk *Homo sapiens*, jadi sangat berbeda ciri-cirinya dengan *Pithecanthropus*. Manusia Wajak mempunyai ciri-ciri baik Mongoloid maupun Austromelanesoid. Diperkirakan dari manusia Wajak inilah sub-ras Melayu Indonesia dan turut pula berevolusi menjadi ras Austromelanesoid sekarang. Hal itu dapat dilihat dari ciri tengkoraknya yang sedang atau agak lonjong itu berbentuk agak persegi di tengah-tengah atap tengkoraknya dari muka ke belakang. Muka cenderung lebih Mongoloid, oleh karena sangat datar dan pipinya sangat menonjol ke samping. Beberapa ciri lain juga memperlihatkan ciri-ciri ke dua ras di atas.

Temuan Wajak menunjukkan pada kita bahwa sekitar 40.000 tahun yang lalu Indonesia sudah didiami oleh *Homo sapiens* yang rasnya sukar dicocokkan dengan ras-ras pokok yang terdapat sekarang, sehingga manusia Wajak dapat dianggap sebagai suatu ras tersendiri. Manusia Wajak tidak langsung berevolusi dari *Pithecanthropus*, tetapi mungkin tahapan *Homo neanderthalensis* yang belum ditemukan di Indonesia ataupun dari *Homo neanderthalensis* di tempat *Pithecanthropus erectus* ataupun

satu ras yang mungkin berevolusi ke arah Homo yang ditemukan di Indonesia.

Manusia Wajak itu tidak hanya mendiami Kepulauan Indonesia bagian Barat saja, akan tetapi juga di sebagian Kepulauan Indonesia bagian Timur. Ras Wajak ini merupakan penduduk *Homo sapiens* yang kemudian menurunkan ras-ras yang kemudian kita kenal sekarang. Melihat ciri-ciri Mongoloidnya lebih banyak, maka ia lebih dekat dengan sub-ras Melayu-Indonesia. Hubungannya dengan ras Australoid dan Melanesoid sekarang lebih jauh, oleh karena kedua sub-ras ini baru mencapai bentuknya yang sekarang di tempatnya yang baru. tetapi memang mungkin juga bahwa ras Austromelanesoid yang dahulu berasal dari ras Wajak.

b. Manusia Liang Bua

Pengumuman tentang penemuan manusia *Homo floresiensis* tahun 2004 menggemparkan dunia ilmu pengetahuan. Sisa-sisa manusia ditemukan di sebuah gua Liang Bua oleh tim peneliti gabungan Indonesia dan Australia. Sebuah gua permukiman prasejarah di Flores. Liang Bua bila diartikan secara harfiah merupakan sebuah gua yang dingin. Sebuah gua yang sangat lebar dan tinggi dengan permukaan tanah yang datar, merupakan tempat bermukim yang nyaman bagi manusia pada masa pra-aksara. Hal itu bisa dilihat dari kondisi lingkungan sekitar gua yang sangat indah, yang berada di sekitar bukit dengan kondisi tanah yang datar di depannya. Liang Bua merupakan sebuah temuan manusia modern awal dari akhir masa Pleistosen di Indonesia yang menakjubkan yang diharapkan dapat menyibak asal usul manusia di Kepulauan Indonesia.

Manusia Liang Bua ditemukan oleh Peter Brown dan Mike J. Morwood pada bulan September 2003 lalu. Temuan itu dianggap sebagai penemuan spesies baru yang kemudian diberi nama *Homo floresiensis*, sesuai dengan tempat ditemukannya fosil Manusia Liang Bua.



Sumber : Direktorat Geografi Sejarah. 2009. *Atlas Prasejarah Indonesia Masa Islam*, Jakarta: Kementerian Kebudayaan dan Pariwisata.

Gambar 1.15 Fosil Tengkorak Manusia Purba Flores



Sumber : Direktorat Geografi Sejarah. 2009. *Atlas Prasejarah Indonesia Masa Islam*, Jakarta: Kementerian Kebudayaan dan Pariwisata.

Gambar 1.16 Fosil Geraham Flores

Pada tahun 1950-an, sebenarnya Manusia Liang Bua telah memberikan data-data tentang adanya kehidupan pra-aksara. Saat Th. Verhoeven lebih dahulu menemukan beberapa fragmen tulang manusia di Liang Bua, ia menemukan tulang iga yang berasosiasi dengan berbagai alat serpih dan gerabah. Tahun 1965, ditemukan tujuh buah rangka manusia beserta beberapa bekal kubur yang antara lain berupa beliung dan barang-barang gerabah. Diperkirakan Liang Bua merupakan sebuah situs neolitik dan paleometalik. Manusia Liang Bua mempunyai ciri tengkorak yang panjang dan rendah, berukuran kecil, dengan volume otak 380 cc. Kapasitas kranial tersebut berada jauh di bawah *Homo erectus* (1.000 cc), manusia modern *Homo sapiens* (1.400 cc), dan bahkan berada di bawah volume otak simpanse (450 cc).

Pada tahun 1970, R.P Soejono dari Pusat Penelitian Arkeologi Nasional melanjutkan penelitian beberapa kerangka manusia yang ditemukan di lapisan atas, temuan itu sebanding dengan temuan-temuan rangka manusia sebelumnya. Hasil temuan itu menunjukkan bahwa Manusia Liang Bua secara kronologis menunjukkan hunian dari fase zaman Paleolitik, Mesolitik, Neolitik, dan Paleolitik.

Menurut Teuku Jacob, Manusia Liang Bua secara kultural berada dalam konteks zaman Mesolitik, dengan ciri Australomelanesid, yaitu bentuk tengkorak yang memanjang. Tahun 2003 diadakan penggalian oleh R.P. Soejono dan Mike J. Morwood, bekerjasama antara Pusat Penelitian Arkeologi Nasional dengan University of New England, Australia. Penggalian itu menghasilkan temuan berupa sisa manusia tidak kurang dari enam individu yang menunjukkan aspek morfologis dan postur yang sejenis dengan Liang Bua 1, yang mempunyai kesamaan dengan alat-alat batu dan sisa-sisa binatang komodo dan spesies kerdil gajah purba jenis stegodon. Temuan itu sempat menjadi bahan perdebatan mengenai status taksonominua, benarkah Manusia Liang Bua itu termasuk dalam spesies baru, yaitu *Homo florensiensis*, atau sebagai satu jenis spesies yang telah ada di kalangan genus Homo?

Dalam pengamatan yang lebih mendalam terhadap manusia Flores itu, ternyata ada percampuran antara karakter kranial yang cukup menonjol antara karakter *Homo erectus* dan *Homo sapiens*. Seluruh karakter kranio-fasial dari Manusia Liang Bua 1 (LB1) dan Liang Bua 6 (LB6) menunjukkan dominasi karakter arkaik yang sering ditemukan pada *Homo erectus*, walaupun beberapa aspek modern *Homo sapiens* juga sangat terlihat jelas. Namun demikian, karakter *Homo sapiens* hendaknya dilihat sebagai atribut tingkatan evolusi dalam spesies ini. Bila dikaitkan dengan masa hidup Manusia Liang Bua sekitar 18.000 tahun yang lalu, maka LB 1 dan LB 6 seharusnya dipandang sebagai satu dari variasi *Homo sapiens*.

3. Perdebatan Antara Pithecanthropus ke Homo Erectus

Penemuan fosil-fosil Pithecanthropus oleh Dubois dihubungkan dengan teori evolusi manusia yang dituliskan oleh Charles Darwin. Harry Widiyanto menuliskan perdebatan itu seperti berikut. Penemuan fosil Pithecanthropus oleh Dubois yang

dipublikasikan pada tahun 1894 dalam berbagai majalah ilmiah melahirkan perdebatan. Dalam publikasinya itu Dubois menyatakan bahwa, menurut teori evolusi Darwin, *Pithecanthropus erectus* adalah peralihan kera ke manusia. Kera merupakan moyang manusia. Pernyataan Dubois itu kemudian menjadi perdebatan, apakah benar atap tengkorak dengan volume kecil, gigi-gigi berukuran besar, dan tulang paha yang berciri modern itu berasal dari satu individu? Sementara orang menduga bahwa tengkorak tersebut merupakan tengkorak seekor gibbon, gigi-gigi merupakan milik Pongo sp., dan tulang pahunya milik manusia modern? Lima puluh tahun kemudian terbukti bahwa gigi-gigi tersebut memang berasal dari gigi Pongo Sp., berdasarkan ciri-cirinya yang berukuran besar, akar gigi yang kuat dan terbuka, dentikulasi yang tidak individual, dan permukaan occulsal yang sangat berkerut-kerut.



Sumber : Harry Widianto dan Truman Simanjuntak. 2011. *Sangiran Menjawab Dunia (Edisi Khusus)*. Jawa Tengah: Balai Pelastarian Situs Manusia Purba Sangiran.

Gambar 1.17 Charles Darwin

Perdebatan itu kemudian berlanjut hingga ke Eropa, ketika Dubois mempresentasikan penemuan tersebut dalam seminar internasional zoologi pada tahun 1895 di Leiden, Belanda, dan dalam pameran publik British Zoology Society di London. Setelah seminar dan pameran itu banyak ahli yang tidak ingin melihat temuannya itu lagi. Dubois pun kemudian menyimpan semua hasil temuannya itu, hingga pada tahun 1922 temuan itu mulai diteliti oleh Franz Weidenreich. Temuan-temuan Dubois itu menandai munculnya sebuah kajian ilmu paleoantropologi telah lahir di Indonesia.

Tahun 1920-an merupakan periode yang luar biasa bagi teori evolusi manusia. Teori itu terus menjadi perdebatan, para

ahli paleontologi berbicara tentang ontogenesa dan heterokronis. Seorang teman Dubois, Bolk melakukan formulasi teori foetalisasi yang sangat terkenal. Dubois telah melakukan penemuan fosil *missing-link*. Sementara Bolk menemukan modalitas evolusi dengan menafsirkan bahwa peralihan dari kera ke manusia terjadi melalui perpanjangan perkembangan fetus. Dubois dan Bolk kemudian bertemu dalam jalur evolutif dari Haeckel yang sangat terkenal, bahwa filogenesa dan ontogenesa sama sekali tidak dapat dipisahkan. Penemuan-penemuan kemudian bertambah gencar sejak tahun 1927. Penemuan situs Zhoukoudian di dekat Beijing, menghasilkan sejumlah besar fosil-fosil manusia, yang diberi nama *Sinanthropus pekinensis*. Tengkorak-tengkorak fosil beserta tulang paha tersebut menunjukkan ciri-ciri yang sama dengan *Pithecanthropus erectus*.

Seorang ahli biologi menyatakan bahwa standar zoologis tidak dimungkinkan memisahkan *Pithecanthropus erectus* dan *Sinanthropus pekinensis* dengan genus yang berbeda dengan manusia modern. *Pithecanthropus* adalah satu tahapan dalam proses evolusi ke arah *Homo sapiens* dengan kapasitas tengkorak yang kecil. Karena itulah perbedaan itu hanya perbedaan species bukan perbedaan genus. Dalam pandangan ini maka *Pithecanthropus erectus* harus diletakkan dalam genus *Homo*, dan untuk mempertahankan species aslinya, dinamakan *Homo erectus*. Maka berakhirlah debat pandang mengenai *Pithecanthropus* dari Dubois dalam sejarah perkembangan manusia yang berjalan puluhan tahun. Saat ini *Pithecanthropus* diterima sebagai hominid dari Jawa, bagian dari *Homo erectus*.

Uji Kompetensi

1. Mengapa para ahli banyak melakukan penelitian manusia purba di bantaran sungai?
2. Jelaskan ciri dan mengapa hasil penelitian Dubois di Trinil disebut sebagai jenis *Pithecanthropus erectus* (kera yang berjalan tegak)?
3. Menurut pendapat kamu, bagaimana manusia purba bisa menyebar ke dalam wilayah Kepulauan Indonesia bahkan sampai ke luar wilayah Kepulauan Indonesia?
4. Buatlah karya ilmiah (2–3 halaman) dengan tajuk, Sangiran Laboratorium Manusia Purba!
5. Coba kamu inventarisir berbagai situs dan tinggalan manusia purba di daerah karnu masing-masing.

No.	Nama situs	Fungsi pada masa lalu	Fungsi pada masa sekarang	Letak (Kecamatan atau Kabupaten)
1				
2				
3				
4				
5				

D. Asal Usul dan Persebaran Nenek Moyang Bangsa Indonesia

■ Mengamati Lingkungan

Coba kamu cermati banyaknya suku bangsa di Indonesia memunculkan keberagaman bahasa daerah, dan kebudayaan yang berlaku dalam praktek-praktek kehidupan sehari-hari. Bayangkan saja ada lebih dari 500 suku bangsa Indonesia, sungguh merupakan kekayaan bangsa yang tidak dimiliki oleh negara lain. Namun demikian kekayaan ini akan menjadi masalah jika kita tidak pandai mengelola perbedaan yang ada. Tentu ini berkaitan pula dengan asal mula kedatangan suku bangsa dan kapan mereka datang? Oleh karena itu penting untuk mengetahui bagaimana proses dan dinamika nenek moyang Indonesia sehingga terbentuk keragaman budayanya. Untuk itu kamu harus mempelajarinya, agar kita bisa saling menghargai dan menghormati setiap perbedaan yang ada.

■ Memahami Teks

Menurut Sarasin bersaudara, penduduk asli Kepulauan Indonesia adalah ras berkulit gelap dan bertubuh kecil. Mereka mulanya tinggal di Asia bagian tenggara. Ketika zaman es mencair dan air laut naik hingga terbentuk Laut Cina Selatan dan Laut Jawa, sehingga memisahkan pegunungan vulkanik Kepulauan Indonesia dari daratan utama. Beberapa penduduk asli Kepulauan Indonesia tersisa dan menetap di daerah-daerah pedalaman, sedangkan daerah pantai dihuni oleh penduduk pendatang. Penduduk asli itu disebut sebagai suku bangsa Vedda oleh Sarasin. Ras yang masuk dalam kelompok ini adalah suku bangsa Hieng di Kamboja, Miaotse, Yao-Jen di Cina, dan Senoi di Semenanjung Malaya.

Beberapa suku bangsa seperti Kubu, Lubu, Talang Mamak yang tinggal di Sumatra dan Toala di Sulawesi merupakan penduduk tertua di Kepulauan Indonesia. Mereka mempunyai hubungan erat dengan nenek moyang Melanesia masa kini dan orang Vedda yang saat ini masih terdapat di Afrika, Asia Selatan, dan Oceania. Vedda itulah manusia pertama yang datang ke pulau-pulau yang sudah berpenghuni. Mereka membawa budaya perkakas batu. Kedua ras Melanesia dan Vedda hidup dalam budaya mesolitik.

Pendatang berikutnya membawa budaya baru yaitu budaya neolitik. Para pendatang baru itu jumlahnya jauh lebih banyak daripada penduduk asli. Mereka datang dalam dua tahap. Mereka itu oleh Sarasin disebut sebagai Proto Melayu dan Deutro Melayu. Kedatangan mereka terpisah diperkirakan lebih dari 2.000 tahun yang lalu.

1. Proto Melayu

Proto Melayu diyakini sebagai nenek moyang orang Melayu Polinesia yang tersebar dari Madagaskar sampai pulau-pulau paling timur di Pasifik. Mereka diperkirakan datang dari Cina bagian selatan. Ras Melayu ini mempunyai ciri-ciri rambut lurus, kulit kuning kecoklatan-coklatan, dan bermata sipit. Dari Cina bagian selatan (Yunan) mereka bermigrasi ke Indocina dan Siam, kemudian ke Kepulauan Indonesia. Mereka itu mula-mula menempati pantai-pantai Sumatera Utara, Kalimantan Barat, dan Sulawesi Barat. Ras Proto Melayu membawa peradaban batu di Kepulauan Indonesia. Ketika datang para imigran baru, yaitu Deutero Melayu (Ras Melayu Muda). Mereka berpindah masuk ke pedalaman dan mencari tempat baru ke hutan-hutan sebagai tempat huniannya. Ras Proto Melayu itu pun kemudian mendesak keberadaan penduduk asli. Kehidupan di dalam hutan-hutan menjadikan mereka terisolasi dari dunia luar, sehingga memudahkan peradaban mereka. Penduduk asli dan ras proto melayu itu pun kemudian melebur. Mereka itu kemudian menjadi suku bangsa Batak, Dayak, Toraja, Alas, dan Gayo.

Kehidupan mereka yang terisolasi itu menyebabkan ras Proto Melayu sedikit mendapat pengaruh dari kebudayaan Hindu maupun Islam dikemudian hari. Para ras Proto Melayu itu kelak mendapat pengaruh Kristen sejak mereka mengenal para penginjil yang masuk ke wilayah mereka untuk memperkenalkan agama Kristen dan peradaban baru dalam kehidupan mereka. Persebaran suku bangsa Dayak hingga ke Filipina Selatan, Serawak, dan Malaka menunjukkan rute perpindahan mereka dari Kepulauan Indonesia. Sementara suku bangsa Batak yang mengambil rute ke barat menyusuri pantai-pantai Burma dan Malaka Barat. Beberapa kesamaan bahasa yang digunakan oleh suku bangsa Karen di Burma banyak mengandung kemiripan dengan bahasa Batak.

2. Deutero Melayu

Deutero Melayu merupakan ras yang datang dari Indocina bagian utara. Mereka membawa budaya baru berupa perkakas dan senjata besi di Kepulauan Indonesia, atau Kebudayaan Dongson. Mereka seringkali disebut juga dengan orang-orang Dongson. Peradaban mereka lebih tinggi daripada ras Proto Melayu. Mereka dapat membuat perkakas dari perunggu. Peradaban mereka ditandai dengan keahlian mengerjakan logam dengan sempurna. Perpindahan mereka ke Kepulauan Indonesia dapat dilihat dari rute persebaran alat-alat yang mereka tinggalkan di beberapa kepulauan di Indonesia, yaitu berupa kapak persegi panjang. Peradaban ini dapat dijumpai di Malaka, Sumatera, Kalimantan, Filipina, Sulawesi, Jawa, dan Nusa Tenggara Timur.

Dalam bidang pengolahan tanah mereka mempunyai kemampuan untuk membuat irigasi pada tanah-tanah pertanian yang berhasil mereka ciptakan, dengan membatasi hutan terlebih dahulu. Ras Deutero Melayu juga mempunyai peradaban pelayaran lebih maju dari pendahulunya karena petualangan mereka sebagai pelaut dibantu dengan penguasaan mereka terhadap ilmu perbintangan. Perpindahan ras Deutero Melayu juga menggunakan jalur pelayaran laut. Sebagian dari ras Deutero Melayu ada yang

mencapai Kepulauan Jepang, bahkan kelak ada yang hingga sampai Madagaskar.

Kedatangan ras Deutero Melayu di Kepulauan Indonesia makin lama semakin banyak. Mereka pun kemudian berpindah mencari tempat baru ke hutan-hutan sebagai tempat hunian baru. Pada akhirnya Proto dan Deutero Melayu membaur dan selanjutnya menjadi penduduk di Kepulauan Indonesia. Pada masa selanjutnya mereka sulit untuk dibedakan. Proto Melayu meliputi penduduk di Gayo dan Alas di Sumatra bagian utara, serta Toraja di Sulawesi. Sementara itu, semua penduduk di Kepulauan Indonesia, kecuali penduduk Papua dan yang tinggal di sekitar pulau-pulau Papua, adalah ras Deutero Melayu.

3. Melanesoid

Ras lain yang juga terdapat di Kepulauan Indonesia adalah ras Melanesoid. Mereka tersebar di lautan Pasifik di pulau-pulau yang letaknya sebelah Timur Irian dan benua Australia. Di Kepulauan Indonesia mereka tinggal di Papua. Bersama dengan Papua-Nugini dan Bismarck, Solomon, New Caledonia dan Fiji, mereka tergolong rumpun Melanesoid. Menurut Daldjoeni suku bangsa Melanesoid sekitar 70% menetap di Papua, sedangkan 30% lagi tinggal di beberapa kepulauan di sekitar Papua dan Papua-Nugini.

Pada mulanya kedatangan Bangsa Melanesoid di Papua berawal saat zaman es terakhir, yaitu tahun 70.000 SM. Pada saat itu Kepulauan Indonesia belum berpenghuni. Ketika suhu turun hingga mencapai kedinginan maksimal, air laut menjadi beku. Permukaan laut menjadi lebih rendah 100 m dibandingkan permukaan saat ini. Pada saat itulah muncul pulau-pulau baru. Adanya pulau-pulau itu memudahkan makhluk hidup berpindah dari Asia menuju kawasan Oseania.

Bangsa Melanesoid melakukan perpindahan ke timur hingga ke Papua, selanjutnya ke Benua Australia, yang sebelumnya merupakan satu kepulauan yang terhubung dengan Papua. Bangsa Melanesoid saat itu hingga mencapai 100 ribu jiwa meliputi

wilayah Papua dan Australia. Peradaban bangsa Melanesoid dikenal dengan paleolitikum.

Pada saat masa es berakhir dan air laut mulai naik lagi pada tahun 5000 S.M, kepulauan Papua dan Benua Australia terpisah seperti yang dapat kita lihat saat ini. Pada saat itu jumlah penduduk mencapai 0,25 juta dan pada tahun 500 S.M. mencapai 0,5 jiwa.

Asal mula bangsa Melanesia, yaitu Proto Melanesia merupakan penduduk pribumi di Jawa. Mereka adalah manusia Wajak yang tersebar ke timur dan menduduki Papua, sebelum zaman es berakhir dan sebelum kenaikan permukaan laut yang terjadi pada saat itu. Di Papua manusia Wajak hidup berkelompok-kelompok kecil di sepanjang muara-muara sungai. Mereka hidup dengan menangkap ikan di sungai dan meramu tumbuh-tumbuhan serta akar-akaran, serta berburu di hutan belukar. Tempat tinggal mereka berupa perkampungan-perkampungan yang terbuat dari bahan-bahan yang ringan. Rumah-rumah itu sebenarnya hanya berupa kemah atau tadah angin, yang sering didirikan menempel pada dinding gua yang besar. Kemah-kemah dan tadah angin itu hanya digunakan sebagai tempat untuk tidur dan berlindung, sedangkan aktifitas lainnya dilakukan di luar rumah.

Bangsa Proto Melanesoid terus terdesak oleh bangsa Melayu. Mereka yang belum sempat mencapai kepulauan Papua melakukan percampuran dengan ras baru itu. Percampuran bangsa Melayu dengan Melanesoid menghasilkan keturunan Melanesoid-Melayu, saat ini mereka merupakan penduduk Nusa Tenggara Timur dan Maluku.

4. Negrito dan Weddid

Sebelum kedatangan kelompok-kelompok Melayu tua dan muda, negeri kita sudah terlebih dulu memasukkan orang-orang Negrito dan Weddid. Sebutan Negrito diberikan oleh orang-orang Spanyol karena yang mereka jumpai itu berkulit hitam mirip dengan jenis-jenis Negro. Sejauh mana kelompok Negrito itu bertalian darah dengan jenis-jenis Negro yang terdapat di Afrika serta kepulauan

Melanesia (Pasifik), demikian pula bagaimana sejarah perpindahan mereka, belum banyak diketahui dengan pasti.

Kelompok Weddid terdiri atas orang-orang dengan kepala mesocephal dan letak mata yang dalam sehingga nampak seperti berang; kulit mereka coklat tua dan tinggi rata-rata lelakinya 155 cm. Weddid artinya jenis Wedda yaitu bangsa yang terdapat di pulau Ceylon (Srilanka). Persebaran orang-orang Weddid di Nusantara cukup luas, misalnya di Palembang dan Jambi (Kubu), di Siak (Sakai) dan di Sulawesi pojok tenggara (Toala, Tokea dan Tomuna)

Untuk lebih jelasnya kamu dapat membaca buku Daldjoeni yang berjudul ***Geografi Kesenjaraan II di Indonesia***

Periode migrasi itu berlangsung berabad-abad, kemungkinan mereka berasal dalam satu kelompok ras yang sama dan dengan budaya yang sama pula. Mereka itulah nenek moyang orang Indonesia saat ini.

Sekitar 170 bahasa yang digunakan di Kepulauan Indonesia adalah bahasa Austronesia (Melayu-Polinesia). Bahasa itu kemudian dikelompokkan menjadi dua oleh Sarasin, yaitu Bahasa Aceh dan bahasa-bahasa di pedalaman Sumatra, Kalimantan, dan Sulawesi. Kelompok kedua adalah bahasa Batak, Melayu standar, Jawa, dan Bali. Kelompok bahasa kedua itu mempunyai hubungan dengan bahasa Malagi di Madagaskar dan Tagalog di Luzon. Persebaran geografis kedua bahasa itu menunjukkan bahwa penggunanya adalah pelaut-pelaut pada masa dahulu yang sudah mempunyai peradaban lebih maju. Di samping bahasa-bahasa itu, juga terdapat bahasa Halmahera Utara dan Papua yang digunakan di pedalaman Papua dan bagian utara Pulau Halmahera

Untuk lebih jelasnya kamu dapat membaca buku **Bernard H.M. Vlekke, *Nusantara: Sejarah Indonesia***

Uji Kompetensi

Coba kamu identifikasikan peninggalan sejarah berupa benda dan karya seni yang dapat dikategorikan sebagai tinggalan masa proto sejarah. Adakah manfaat dari peninggalan tersebut bagi kehidupan manusia sekarang? Menurut pendapat kamu, bagaimana peninggalan tersebut bisa menyebar ke berbagai wilayah di Indonesia bahkan sampai ke luar wilayah Indonesia?

Untuk mengerjakan soal di atas maka kamu dapat melakukan beberapa tahapan sebagai berikut:

1. Identifikasi permasalahan yang menurut kamu menarik untuk diteliti, yaitu merumuskan masalah (biasanya dalam bentuk kalimat pertanyaan), seperti dimanakah manusia pra-aksara biasanya tinggal? Bagaimana mereka bisa mempertahankan kehidupannya? dan lain-lain sebagainya, kamu dapat mendiskusikan dengan teman-teman kamu!
2. Setelah itu carilah sumber-sumber yang menjelaskan tentang permasalahan yang akan diteliti. Caranya dengan mencari dari internet, buku-buku bacaan, kliping koran, foto-foto, ilustrasi dan wawancara dengan tokoh masyarakat yang kamu anggap mengetahui permasalahan.
3. Setelah kamu temukan sumber-sumber tersebut, lakukan perbandingan antara sumber yang satu dengan yang lain untuk mencari kebenaran. Jika dari bacaan terdapat dua atau lebih sumber yang menyatakan hal yang sama maka bisa saja kita anggap sumber tersebut mendekati kebenaran.
4. Apabila di daerah tempat tinggal kamu terdapat peninggalan sejarah yang diduga tinggalan masa pra-aksara, kamu bersama teman-teman dapat mengunjungi situs tersebut untuk meyakinkan pendapat kamu. Setelah itu barulah kamu rumuskan dalam bentuk tulisan yang runtut sekitar 3 – 5 lembar tulisan.

E. Corak kehidupan Masyarakat Masa Pra-aksara

1. Pola Hunian



Sumber : Taufik Abdullah dan A.B Lopian (ed). 2012. *Indonesia Dalam Arus Sejarah, Jilid I*. Jakarta: PT Ichtiar Baru van Hoeve.

Gambar 1.18 Song Keplek situs hunian pada masa akhir Pleistosen-Holosen

■ Mengamati Lingkungan

Coba kamu amati baik-baik gambar di atas. Gambar itu menunjukkan salah satu pola hunian masyarakat pra-aksara. Mengapa memilih tinggal di gua? Untuk memahami pola hunian manusia purba kamu dapat mengkaji uraian berikut.

■ Memahami Teks

Dalam buku *Indonesia Dalam Arus Sejarah, Jilid I* diterangkan tentang pola hunian manusia purba yang memperlihatkan dua karakter khas hunian purba yaitu, (1) kedekatan dengan sumber air dan (2) kehidupan di alam terbuka. Pola hunian itu dapat dilihat dari letak geografis situs-situs serta kondisi lingkungannya. Beberapa contoh yang menunjukkan pola hunian seperti itu adalah situs-situs purba di sepanjang aliran Bengawan Solo (Sangiran, Sambungmacan, Trinil, Ngawi, dan Ngandong) merupakan contoh-contoh dari adanya kecenderungan manusia purba menghuni

lingkungan di pinggir sungai. Kondisi itu dapat dipahami mengingat keberadaan air memberikan beragam manfaat. Air merupakan kebutuhan pokok bagi manusia. Air juga diperlukan oleh tumbuhan maupun binatang. Keberadaan air pada suatu lingkungan mengundang hadirnya berbagai binatang untuk hidup di sekitarnya. Begitu pula dengan tumbuh-tumbuhan, air memberikan kesuburan bagi tanaman. Keberadaan air juga dimanfaatkan manusia sebagai sarana penghubung dalam memenuhi kebutuhan hidupnya. Melalui sungai, manusia dapat melakukan mobilitas dari satu tempat ke tempat yang lainnya.



Sumber : Harry Widiyanto dan Truman Simanjuntak. 2011. *Jejak Langkah Setelah Sangiran*. Jawa Tengah: Balai Pelestarian Situs Manusia Purba Sangiran.

Gambar 1.19 Situs gua bekas tempat tinggal

2. Dari Berburu-Meramu sampai Bercocok Tanam

■ Mengamati Lingkungan

Sering kali kita mendengar aktivitas pembukaan lahan di beberapa daerah di Indonesia. Hal ini bertujuan untuk membuka lahan baru untuk pertanian, perumahan atau untuk kegiatan industri dalam rangka meningkatkan kesejahteraan hidup. Sebenarnya nenek moyang kita juga sudah melakukan hal serupa. Pola hidup berpindah-pindah dan melakukan aktivitas bercocok tanam demi

kelangsungan hidup mereka. Bagaimana pendapat kamu mengenai kesamaan aktivitas dari dua kehidupan manusia yang terpisah jarak jutaan tahun tersebut? Untuk mendapatkan pemahaman tentang aktivitas bercocok tanam manusia purba di Kepulauan Indonesia silahkan telaah bacaan berikut.

■ Memahami Teks

Mencermati hasil penelitian baik yang berwujud fosil maupun artefak lainnya, diperkirakan manusia zaman pra-aksara mula-mula hidup dengan cara berburu dan meramu. Hidup mereka umumnya masih tergantung pada alam. Untuk mempertahankan hidupnya mereka menerapkan pola hidup nomaden atau berpindah-pindah tergantung dari bahan makanan yang tersedia. Alat-alat yang digunakan terbuat dari batu yang masih sederhana. Hal ini terutama berkembang pada manusia *Meganthropus* dan *Pithecanthropus*. Tempat-tempat yang dituju oleh komunitas itu umumnya lingkungan dekat sungai, danau, atau sumber air lainnya termasuk di daerah pantai. Mereka beristirahat misalnya di bawah pohon besar. Mereka juga membuat atap dan sekat tempat istirahat itu dari daun-daunan.

Masa manusia purba berburu dan meramu itu sering disebut dengan masa *food gathering*. Mereka hanya mengumpulkan dan menyeleksi makanan karena belum dapat mengusahakan jenis tanaman untuk dijadikan bahan makanan. Dalam perkembangannya mulai ada sekelompok manusia purba yang bertempat tinggal sementara, misalnya di gua-gua, atau di tepi pantai.

Peralihan Zaman Mesolitikum ke Neolitikum menandakan adanya revolusi kebudayaan dari *food gathering* menuju *food producing* dengan *Homo sapien* sebagai pendukungnya. Mereka tidak hanya mengumpulkan makanan tetapi mencoba memproduksi makanan dengan menanam. Kegiatan bercocok tanam dilakukan ketika mereka sudah mulai bertempat tinggal, walaupun masih bersifat sementara. Mereka melihat biji-bijian sisa makanan yang tumbuh di tanah setelah tersiram air hujan. Pelajaran inilah yang

kemudian mendorong manusia purba untuk melakukan cocok tanam. Apa yang mereka lakukan di sekitar tempat tinggalnya, lama kelamaan tanah di sekelilingnya habis, dan mengharuskan pindah. mencari tempat yang dapat ditanami. Ada yang membuka hutan dengan menebang pohon-pohon untuk membuka lahan bercocok tanam. Waktu itu juga sudah ada pembukaan lahan dengan cara membakar hutan. Bagaimana pendapat kamu tentang hal ini dan kira-kira apa bedanya dengan pembakaran hutan yang dilakukan oleh manusia modern sekarang ini?

Kegiatan manusia bercocok tanam terus mengalami perkembangan. Peralatan pokoknya adalah jenis kapak persegi dan kapak lonjong. Kemudian berkembang ke alat lain yang lebih baik. Dengan dibukanya lahan dan tersedianya air yang cukup maka terjadilah persawahan untuk bertani. Hal ini berkembang karena saat itu, yakni sekitar tahun 2000 – 1500 S.M ketika mulai terjadi perpindahan orang-orang dari rumpun bangsa Austronesia

Untuk lebih lengkapnya kamu bisa membaca buku Marwati Djoened Poesponegoro, ***Sejarah Nasional Indonesia I***, dan Sardiman AM dan Kusriyantinah, ***Sejarah Nasional dan Sejarah Umum***.

dari Yunnan ke Kepulauan Indonesia. Begitu juga kegiatan beternak juga mengalami perkembangan. Seiring kedatangan orang-orang dari Yunnan yang kemudian dikenal sebagai nenek moyang kita itu, maka kegiatan pelayaran dan perdagangan mulai dikenal. Dalam waktu singkat kegiatan perdagangan dengan sistem barter mulai berkembang. Kegiatan bertani juga semakin berkembang karena mereka sudah mulai bertempat tinggal menetap.

3. Sistem Kepercayaan

Sebagai manusia yang beragama tentu kamu sering mendengarkan ceramah dari guru maupun tokoh agama. Dalam ceramah-ceramah tersebut sering dikatakan bahwa hidup hanya sebentar sehingga tidak boleh berbuat menentang ajaran agama, misalnya tidak boleh menyakiti orang lain, tidak boleh rakus, bahkan melakukan tindak korupsi yang merugikan negara dan orang lain. Karena itu dalam hidup ini manusia harus bekerja keras dan berbuat sebaik mungkin, saling tolong menolong. Kita semua mestinya takut kepada Tuhan Yang Maha Esa bila berbuat dosa karena melanggar perintah agama, atau menyakiti orang lain.

Nenek moyang kita mengenal kepercayaan kehidupan setelah mati. Mereka percaya pada kekuatan lain yang maha kuat di luar dirinya. Mereka selalu menjaga diri agar setelah mati tetap dihormati. Berikut ini kita akan menelaah bagaimana sistem kepercayaan manusia zaman pra-aksara, yang menjadi nenek moyang kita. Perwujudan kepercayaannya dituangkan dalam berbagai bentuk diantaranya karya seni. Satu di antaranya berfungsi sebagai bekal untuk orang yang meninggal. Tentu kamu masih ingat tentang perhiasan yang digunakan sebagai bekal kubur. Seiring dengan bekal kubur ini, maka pada zaman purba manusia mengenal penguburan mayat. Pada saat inilah manusia mengenal sistem kepercayaan. Sebelum meninggal manusia menyiapkan dirinya dengan membuat berbagai bekal kubur, dan juga tempat penguburan yang menghasilkan karya seni cukup bagus pada masa sekarang. Untuk itulah kita mengenal dolmen, sarkofagus, menhir dan lain sebagainya.



Sumber: Direktorat Geografi Sejarah. 2009. *Atlas Prasejarah Indonesia*. Jakarta: Kementerian Kebudayaan dan Pariwisata.

Gambar 1.20 Menhir yang ada di Limapuluh Koto

■ Memahami Teks

Masyarakat zaman pra-aksara terutama periode zaman Neolitikum sudah mengenal sistem kepercayaan. Mereka sudah memahami adanya kehidupan setelah mati. Mereka meyakini bahwa roh seseorang yang telah meninggal akan ada kehidupan di alam lain. Oleh karena itu, roh orang yang sudah meninggal akan senantiasa dihormati oleh sanak kerabatnya. Terkait dengan itu maka kegiatan ritual yang paling menonjol adalah upacara penguburan orang meninggal. Dalam tradisi penguburan ini, jenazah orang yang telah meninggal dibekali berbagai benda dan peralatan kebutuhan sehari-hari, misalnya barang-barang perhiasan, periuk dan lain-lain yang dikubur bersama mayatnya. Hal ini dimaksudkan agar perjalanan arwah orang yang meninggal selamat dan terjamin dengan baik. Dalam upacara penguburan ini semakin kaya orang yang meninggal maka upacaranya juga semakin mewah. Barang-barang berharga yang ikut dikubur juga semakin banyak.

Selain upacara-upacara penguburan, juga ada upacara-upacara pesta untuk mendirikan bangunan suci. Mereka percaya manusia yang meninggal akan mendapatkan kebahagiaan jika mayatnya ditempatkan pada susunan batu-batu besar, misalnya pada peti batu atau sarkofagus.

Batu-batu besar ini menjadi lambang perlindungan bagi manusia yang berbudi luhur juga memberi peringatan bahwa kebaikan kehidupan di akhirat hanya akan dapat dicapai sesuai dengan perbuatan baik selama hidup di dunia. Hal ini sangat tergantung pada kegiatan upacara kematian yang pernah dilakukan untuk menghormati leluhurnya. Oleh karena itu, upacara kematian merupakan manifestasi dari rasa bakti dan hormat seseorang terhadap leluhurnya yang telah meninggal. Sistem kepercayaan masyarakat pra-aksara yang demikian itu telah melahirkan tradisi megalitik (zaman megalitikum = zaman batu besar). Mereka mendirikan bangunan batu-batu besar seperti menhir, dolmen,

punden berundak, dan sarkofagus. Pada zaman pra-aksara, seorang dapat dilihat kedudukan sosialnya dari cara penguburannya. Bentuk dan bahan wadah kubur dapat digunakan sebagai petunjuk status sosial seseorang. Penguburan dengan sarkofagus misalnya, memerlukan jumlah tenaga kerja yang lebih banyak dibandingkan dengan penguburan tanpa wadah. Dengan kata lain, pengelolaan tenaga kerja juga sering digunakan sebagai indikator stratifikasi sosial seseorang dalam masyarakat.



Sumber: Direktorat Geografi Sejarah. 2009. *Atlas Prasejarah Indonesia*. Jakarta: Kementerian Kebudayaan dan Pariwisata.

Gambar 1.21 Sarkofagus atau kubur batu

Sistem kepercayaan dan tradisi batu besar seperti dijelaskan di atas, telah mendorong berkembangnya kepercayaan animisme. Kepercayaan animisme merupakan sebuah sistem kepercayaan yang memuja roh nenek moyang. Di samping animisme, muncul juga kepercayaan dinamisme. Menurut kepercayaan dinamisme ada benda-benda tertentu yang diyakini memiliki kekuatan gaib, sehingga benda itu sangat dihormati dan dikeramatkan.

Seiring dengan perkembangan pelayaran, masyarakat zaman pra-aksara akhir juga mulai mengenal sedekah laut. Sudah barang tentu kegiatan upacara ini lebih banyak dikembangkan di kalangan para nelayan. Bentuknya mungkin semacam selamatan apabila ingin berlayar jauh, atau mungkin saat memulai pembuatan perahu. Sistem kepercayaan nenek moyang kita ini sampai sekarang masih dapat kita temui di beberapa daerah.

Uji Kompetensi

1. Pembukaan lahan yang dilakukan oleh nenek moyang kita dengan penebangan pohon sebenarnya termasuk kearifan lokal yang perlu dijadikan pelajaran. Bagaimana pendapat dan sikap kamu tentang pernyataan tersebut? Bagaimana pula pendapat kamu tentang aktivitas pembukaan lahan dengan membakar hutan seperti yang dilakukan sekarang ini?
2. Buatlah analisis tentang hubungan antara pola tempat tinggal dengan bercocok tanam!
3. Coba kamu identifikasi alat-alat bercocok tanam pada periode tersebut! Berikan nama alat, fungsi, dan gambar!
4. Mengapa manusia purba itu banyak yang tinggal di tepi sungai?
5. Jelaskan pola kehidupan nomaden manusia purba!
6. Manusia purba juga memasuki fase bertempat tinggal sementara, misalnya di gua, mengapa demikian?
7. Apa kira-kira alasan bagi manusia purba memilih tinggal di tepi pantai?
8. Jelaskan kaitan antara manusia yang sudah bertempat tinggal tetap dengan adanya sistem kepercayaan!
9. Adakah hubungan antara sistem kepercayaan masyarakat dengan pola mata pencaharian? Jelaskan!
10. Buatlah sebuah proyek belajar dengan melakukan penelitian tentang tradisi megalitik dan kepercayaan animisme yang sekarang masih tersisa di daerah kamu.

F. Perkembangan Teknologi

Coba amati gambar di samping. Gambar apa dan untuk apa kira-kira? Gambar itu merupakan gambar peralatan rumah tangga yang sudah sangat lama dikenal di lingkungan ibu rumah tangga di Indonesia, apalagi di Jawa. Yang jelas peralatan itu terbuat dari batu yang merupakan warisan nenek moyang. Peralatan dari batu ini sampai sekarang masih digunakan oleh masyarakat kita



Sumber : Florentina Lenny Kristiani dalam <http://klubnova.tabloidnova.com/KlubNova/Artikel/Aneka-Tips/Tips-Rumah/Cara-pilih-cobek-batu>.

Gambar 1.22 Cobek, peralatan dari batu yang masih digunakan sampai sekarang

Berikut ini kita akan membahas tentang teknologi bebatuan yang telah dikembangkan sejak kehidupan manusia purba.

■ Memahami Teks

Perlu kamu ketahui bahwa sekalipun belum mengenal tulisan manusia purba sudah mengembangkan kebudayaan dan teknologi. Teknologi waktu itu bermula dari teknologi bebatuan yang digunakan sebagai alat untuk memenuhi kebutuhan. Dalam praktiknya peralatan atau teknologi bebatuan tersebut dapat berfungsi serba guna. Pada tahap paling awal alat yang digunakan masih bersifat kebetulan dan seadanya serta bersifat *trial and error*. Mula-mula mereka hanya menggunakan benda-benda dari alam terutama batu. Teknologi bebatuan pada zaman ini berkembang dalam kurun waktu yang begitu panjang. Oleh karena itu, para ahli kemudian membagi kebudayaan zaman batu di era pra-aksara ini menjadi beberapa zaman atau tahap perkembangan. Dalam buku R. Soekmono, *Pengantar Sejarah Kebudayaan Indonesia I*, dijelaskan bahwa kebudayaan zaman batu ini dibagi menjadi tiga yaitu, *Paleolitikum*, *Mesolitikum* dan *Neolitikum*.

1. Antara Batu dan Tulang

Peralatan pertama yang digunakan oleh manusia purba adalah alat-alat dari batu yang seadanya dan juga dari tulang. Peralatan ini berkembang pada zaman Paleolitikum atau zaman batu tua. Zaman batu tua ini bertepatan dengan zaman Neozoikum terutama pada akhir zaman Tersier dan awal zaman Quartair. Zaman ini berlangsung sekitar 600.000 tahun yang lalu. Zaman ini merupakan zaman yang sangat penting karena terkait dengan munculnya kehidupan baru, yakni munculnya jenis manusia purba. Zaman ini dikatakan zaman batu tua karena hasil kebudayaan terbuat dari batu yang relatif masih sederhana dan kasar. Kebudayaan zaman Paleolitikum ini secara umum ini terbagi menjadi Kebudayaan Pacitan dan Kebudayaan Ngandong.

a. Kebudayaan Pacitan

Kebudayaan ini berkembang di daerah Pacitan, Jawa Timur. Beberapa alat dari batu ditemukan di daerah ini. Seorang ahli, von Koenigswald dalam penelitiannya pada tahun 1935 telah menemukan beberapa hasil teknologi bebatuan atau alat-alat dari batu di Sungai Baksoka dekat Punung. Alat batu itu masih kasar, dan bentuk ujungnya agak runcing, tergantung kegunaannya. Alat batu ini sering disebut dengan kapak genggam atau kapak perimbas. Kapak ini digunakan untuk menusuk binatang atau menggali tanah saat mencari umbi-umbian. Di samping kapak perimbas, di Pacitan juga ditemukan alat batu yang disebut dengan *chopper* sebagai alat penetak. Di Pacitan juga ditemukan alat-alat serpih.

Alat-alat itu oleh Koeningswald digolongkan sebagai alat-alat "paleolitik", yang bercorak "Chellean", yakni suatu tradisi yang berkembang pada tingkat awal paleolitik di Eropa. Pendapat Koeningswald ini kemudian dianggap kurang tepat



Sumber: Direktorat Geografi Sejarah. 2009. Atlas Prasejarah Indonesia. Jakarta: Kementerian Kebudayaan dan Pariwisata.

Gambar 1.23 *Kapak perimbas (chopper)*: Alat batu inti atau serpih yang dicirikan oleh tajaman monofasial yang membulat, lonjong, atau lurus, dihasilkan melalui pangkasan pada satu bidang dari sisi ujung (distal) ke arah pangkal (proksimal). Ciri yang membedakan kapak perimbas dengan serut adalah ukuran dimana serut yang kasar dan masif digolongkan sebagai kapak perimbas, sementara yang halus dan kecil digolongkan serut.



Sumber: Direktorat Geografi Sejarah. 2009. Atlas Prasejarah Indonesia. Jakarta: Kementerian Kebudayaan dan Pariwisata.

Gambar 1.24 *Pahat genggam (hand adze)*: Alat batu inti yang dicirikan oleh bentuk alat yang persegi atau bujur sangkar dengan tajaman yang tegak lurus pada sumbu alat. Selain itu dikenal pula *Kapak genggam awal (proto-hand axe)*, *Kapak genggam (hand axe)*.

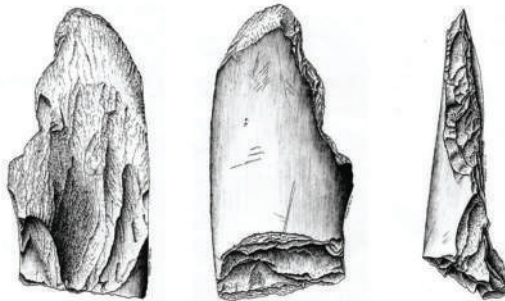
setelah Movius berhasil menyatakan temuan di Punung itu sebagai salah satu corak perkembangan kapak perimbas di Asia Timur. Tradisi kapak perimbas yang ditemukan di Punung itu kemudian dikenal dengan nama "Budaya Pacitan". Budaya itu dikenal sebagai tingkat perkembangan budaya batu awal di Indonesia.

Kapak perimbas itu tersebar di wilayah Sumatera Selatan, Kalimantan Timur, Sulawesi Selatan, Bali, Flores, dan Timor. Daerah Punung merupakan daerah yang terkaya akan kapak perimbas dan hingga saat ini merupakan tempat penemuan terpenting di Indonesia. Pendapat para ahli condong kepada jenis manusia *Pithecanthropus* atau keturunan-keturunannya sebagai pencipta budaya Pacitan. Pendapat ini sesuai dengan pendapat tentang umur budaya Pacitan yang diduga dari tingkat akhir Plestosin Tengah atau awal permulaan Plestosin Akhir.

b. Kebudayaan Ngandong

Kebudayaan Ngandong berkembang di daerah Ngandong dan juga Sidorejo, dekat Ngawi. Di daerah ini banyak ditemukan alat-alat dari batu dan juga alat-alat dari tulang. Alat-alat dari tulang ini berasal dari tulang binatang dan tanduk rusa yang diperkirakan digunakan sebagai penusuk atau belati. Selain itu, ditemukan juga alat-alat seperti tombak yang bergerigi. Di Sangiran juga ditemukan alat-alat dari batu, bentuknya indah seperti *kalsedon*. Alat-alat ini sering disebut dengan *flake*.

Sebaran artefak dan peralatan paleolitik cukup luas sejak dari daerah-daerah di Sumatra, Kalimantan, Sulawesi, Bali, Nusa Tenggara Barat (NTB), Nusa Tenggara Timur (NTT), dan Halmahera.




Sumber : Taufik Abdullah dan A.B Lapien (ed). 2012. *Indonesia Dalam Arus Sejarah. jilid I*. Jakarta: PT Ichtiar Baru van Hoeve. Jakarta.

Gambar 1.25 Artefak dari tulang



Sumber: Harry Widiyanto dan Truman Simanjuntak. 2011. *Sangiran Menjawab Dunia (Edisi Khusus)*. Jawa Tengah: Balai Pelestarian Situs Manusia Purba Sangiran

Gambar 1.26 Artefak jenis flake



Sumber: Direktorat Geografi Sejarah. 2009. *Atlas Prasejarah Indonesia*. Jakarta: Kementerian Kebudayaan dan Pariwisata.

Gambar 1.27 Artefak yang ditemukan di situs Ngebung

2. Antara Pantai dan Gua

Zaman batu terus berkembang memasuki zaman batu madya atau batu tengah yang dikenal zaman *Mesolitikum*. Hasil kebudayaan batu madya ini sudah lebih maju apabila dibandingkan hasil kebudayaan zaman *Paleolitikum* (batu tua). Sekalipun demikian, bentuk dan hasil-hasil kebudayaan zaman *Paleolitikum* tidak serta merta punah tetapi mengalami penyempurnaan. Bentuk *flake* dan alat-alat dari tulang terus mengalami perkembangan. Secara garis besar kebudayaan *Mesolitikum* ini terbagi menjadi dua kelompok besar yang ditandai lingkungan tempat tinggal, yakni di pantai dan di gua.

a. Kebudayaan Kjekkenmoddinger.


Kjekkenmoddinger istilah dari bahasa Denmark, *kjekken* berarti dapur dan *modding* dapat diartikan sampah (*kjekkenmoddinger* = sampah dapur). Dalam kaitannya dengan budaya manusia, *kjekkenmoddinger* merupakan tumpukan timbunan kulit siput dan kerang yang menggunung di sepanjang pantai Sumatra

Timur antara Langsa di Aceh sampai Medan. Dengan *kjekkenmoddinger* ini dapat memberi informasi bahwa manusia purba zaman *Mesolitikum* umumnya bertempat tinggal di tepi pantai. Pada tahun 1925 Von Stein Callenfals melakukan penelitian di bukit kerang itu dan menemukan jenis kapak genggam (*chopper*) yang berbeda dari *chopper* yang ada di zaman *Paleolitikum*. Kapak genggam yang ditemukan di bukit kerang di pantai Sumatra Timur ini diberi nama *pebble* atau lebih dikenal dengan Kapak Sumatra. Kapak jenis *pebble* ini terbuat dari batu kali yang pecah, sisi luarnya dibiarkan begitu saja dan sisi bagian dalam dikerjakan sesuai dengan keperluannya. Di samping kapak jenis *pebble* juga ditemukan jenis kapak pendek dan jenis batu pipisan (batu-batu alat penggiling). Di Jawa batu pipisan ini umumnya untuk menumbuk dan menghaluskan jamu.



Sumber: Direktorat Geografi Sejarah. 2009. Atlas Prasejarah Indonesia. Jakarta: Kementerian Kebudayaan dan Pariwisata.

Gambar 1.28 *Kjekkenmoddinger* yang terdapat di Pulau Bintan, Kep. Riau



Sumber: Taufik Abdullah dan A.B Lopian (ed). 2012. *Indonesia Dalam Arus Sejarah. jilid I. Jakarta: PT Ichtiar Baru van Hoeve. Jakarta.*

Gambar 1.29 Batu Pipisan



Sumber: Taufik Abdullah dan A.B Lopian (ed). 2012. *Indonesia Dalam Arus Sejarah. jilid I. Jakarta. PT Ichtiar Baru van Hoeve.*

Gambar 1.30 Kapak Genggam

b. Kebudayaan *Abris Sous Roche*

Kebudayaan *abris sous roche* merupakan hasil kebudayaan yang ditemukan di gua-gua. Hal ini mengindikasikan bahwa manusia purba pendukung kebudayaan ini tinggal di gua-gua. Kebudayaan ini pertama kali dilakukan penelitian oleh Von Stein Callenfels di Gua Lawa dekat Sampung, Ponorogo. Penelitian dilakukan tahun 1928 sampai 1931. Beberapa hasil teknologi bebatuan yang ditemukan misalnya ujung panah, *flakke*, batu penggilingan. Juga ditemukan alat-alat dari tulang dan tanduk rusa. Kebudayaan *abris sous roche* ini banyak ditemukan misalnya di Besuki, Bojonegoro, juga di daerah Sulawesi Selatan seperti di Lamoncong.

Untuk mengetahui lebih dalam tentang Kebudayaan *Kjokkenmoddinger* dan Kebudayaan *Abris Sous Roche* ini kamu dapat membaca buku R. Soekmono, ***Pengantar Sejarah Kebudayaan I***

3. Mengenal Api

■ Mengamati Lingkungan

Bagi manusia, api merupakan faktor penting dalam kehidupan. Sebelum ditemukan teknologi listrik, aktivitas manusia sehari-hari hampir dapat dipastikan tidak dapat terlepas dari api untuk memasak. Pelajaran dan pengetahuan apa yang kamu peroleh melalui uraian tersebut.

■ Memahami Teks

Bagi manusia purba, proses penemuan api merupakan bentuk inovasi yang sangat penting. Berdasarkan data arkeologi, penemuan api kira-kira terjadi pada 400.000 tahun yang lalu. Penemuan pada periode manusia *Homo erectus*. Api digunakan untuk menghangatkan diri dari cuaca dingin. Dengan api kehidupan menjadi lebih bervariasi dan berbagai kemajuan akan dicapai. Teknologi api dapat dimanfaatkan manusia untuk berbagai hal. Di samping itu penemuan api juga memperkenalkan manusia pada teknologi memasak makanan, yaitu memasak dengan cara



Sumber : Harry Widianto dan Truman Simanjuntak. 2011. *Jejak Langkah Setelah Sangiran*. Jawa Tengah: Balai Pelastarian Situs Manusia Purba Sangiran.

Gambar 1.31 Sisa-sisa pembakaran

membakar dan menggunakan bumbu dengan ramuan tertentu. Manusia juga menggunakan api sebagai senjata. Api pada saat itu digunakan manusia untuk menghalau binatang buas yang menyerangnya. Api dapat juga dijadikan sumber penerangan. Melalui pembakaran pula manusia



Sumber : Taufik Abdullah dan A.B Lopian (ed). 2012. *Indonesia Dalam Arus Sejarah, Jilid I*. Jakarta: PT Ichtiar Baru van Hoeve.

Gambar 1.32 Gambaran hunian manusia purba

dapat menaklukkan alam, seperti membuka lahan untuk garapan dengan cara membakar hutan. Kebiasaan bertani dengan menebang lalu bakar (*slash and burn*) adalah kebiasaan kuno yang tetap berkembang sampai sekarang.

Pada awalnya pembuatan api dilakukan dengan cara membenturkan dan menggosokkan benda halus yang mudah terbakar dengan benda padat lain. Sebuah batu yang keras, misalnya batu api, jika dibenturkan ke batuan keras lainnya akan menghasilkan percikan api. Percikan tersebut kemudian ditangkap dengan dedaunan kering, lumut atau material lain yang kering hingga menimbulkan api. Pembuatan api juga dapat dilakukan dengan menggosok suatu benda terhadap benda lainnya, baik secara berputar, berulang, atau bolak-balik. Sepotong kayu keras misalnya, jika digosokkan pada kayu lainnya akan menghasilkan panas karena gesekan itu kemudian menimbulkan api.

Penelitian-penelitian arkeologi di Indonesia sejauh ini belum menemukan sisa pembakaran dari periode ini. Namun bukan berarti manusia purba di kala itu belum mengenal api. Sisa api yang tertua ditemukan di Chesowanja, Tanzania, dari sekitar 1,4 juta tahun lalu, yaitu berupa tanah liat kemerahan bersama dengan sisa tulang binatang. Akan tetapi belum dapat dipastikan apakah

manusia purba membuat api atau mengambilnya dari sumber api alam (kilat, aktivitas vulkanik, dll). Hal yang sama juga ditemukan di China (Yuanmao, Xihoudu, Lantian), di mana sisa api berusia sekitar 1 juta tahun lalu. Namun belum dapat dipastikan apakah itu api alam atau buatan manusia. Teka-teki ini masih belum dapat terpecahkan, sehingga belum dipastikan apakah bekas tungku api di Tanzania dan Cina itu merupakan hasil buatan manusia atau pengambilan dari sumber api alam.



Sumber: Taufik Abdullah dan A.B Lopian (ed). 2012. *Indonesia Dalam Arus Sejarah*. jilid I. Jakarta: PT Ichtiar Baru van Hoeve.

Gambar 1.33 Kapak persegi



Sumber: Taufik Abdullah dan A.B Lopian (ed). 2012. *Indonesia Dalam Arus Sejarah*. jilid I. Jakarta: PT Ichtiar Baru van Hoeve.

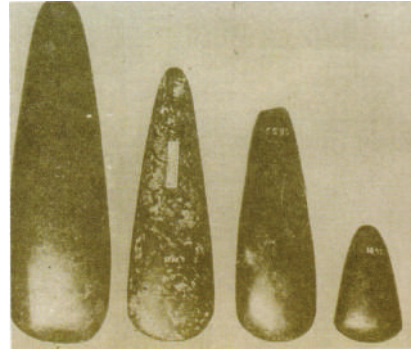
Gambar 1.34 Batu asahan

4. Sebuah Revolusi

Perkembangan zaman batu yang dapat dikatakan paling penting dalam kehidupan manusia adalah zaman batu baru atau *neolitikum*. Pada zaman *neolitikum* yang juga dapat dikatakan sebagai zaman batu muda. Pada zaman ini telah terjadi “revolusi kebudayaan”, yaitu terjadinya perubahan pola hidup manusia. Pola hidup *food gathering* digantikan dengan pola *food producing*. Hal ini seiring dengan terjadinya perubahan jenis pendukung kebudayaannya. Pada zaman ini telah hidup jenis *Homo sapiens* sebagai pendukung kebudayaan zaman batu baru. Mereka mulai mengenal bercocok tanam dan beternak sebagai proses untuk menghasilkan atau memproduksi bahan makanan. Hidup bermasyarakat dengan bergotong royong mulai dikembangkan. Hasil kebudayaan yang terkenal di zaman *neolitikum* ini secara garis besar dibagi menjadi dua tahap perkembangan.

a. Kebudayaan Kapak Persegi

Nama kapak persegi berasal dari penyebutan oleh von Heine Geldern. Penamaan ini dikaitkan dengan bentuk alat tersebut. Kapak persegi ini berbentuk persegi panjang dan ada juga yang berbentuk trapesium. Ukuran alat ini juga bermacam-macam. Kapak persegi yang besar sering disebut dengan *beliung* atau *pacul* (cangkul), bahkan sudah ada yang diberi tangkai sehingga persis seperti cangkul zaman sekarang. Sementara yang berukuran kecil dinamakan *tarah* atau *tatah*. Penyebaran alat-alat ini terutama di Kepulauan Indonesia bagian barat, seperti Sumatra, Jawa dan Bali. Diperkirakan sentra-sentra teknologi kapak persegi ini ada di Lahat (Palembang), Bogor, Sukabumi, Tasikmalaya (Jawa Barat), kemudian Pacitan-Madiun, dan di Lereng Gunung Ijen (Jawa Timur). Yang menarik, di Desa Pasirkuda dekat Bogor juga ditemukan batu asahan. Kapak persegi ini cocok sebagai alat pertanian.



Sumber: Direktorat Geografi Sejarah. Atlas Prasejarah. Jakarta: Kementerian Kebudayaan dan Pariwisata. 2009.

Gambar 1.35 Kapak persegi

b. Kebudayaan Kapak Lonjong

Nama kapak lonjong ini disesuaikan dengan bentuk penampang alat ini yang berbentuk lonjong. Bentuk keseluruhan alat ini lonjong seperti bulat telur. Pada ujung yang *lancip* ditempatkan tangkai dan pada bagian ujung yang lain diasah sehingga tajam. Kapak yang ukuran besar sering disebut *walzenbeil* dan yang kecil dinamakan *kleinbeil*. Penyebaran jenis kapak lonjong ini terutama di Kepulauan Indonesia bagian timur, misalnya di daerah Papua, Seram, dan Minahasa.



Sumber: Direktorat Geografi Sejarah. 2009. Atlas Prasejarah Indonesia. Jakarta: Kementerian Kebudayaan dan Pariwisata.

Gambar 1.36 Gerabah



Sumber: Direktorat Permuseuman. 1997. *Untaian Manik-Manik Nusantara*. Jakarta: Departemen Pendidikan dan Kebudayaan.

Gambar 1.37 Perhiasan Batu



Sumber: Taufik Abdullah dan A.B Lapijan (ed). 2012. *Indonesia Dalam Arus Sejarah*. jilid I. Jakarta: PT Ichtiar Baru van Hoeve.

Gambar 1.38 Nekara

Pada zaman *Neolitikum*, di samping berkembangnya jenis kapak batu juga ditemukan barang-barang perhiasan, seperti gelang dari batu, juga alat-alat gerabah atau tembikar.

Perlu kamu ketahui bahwa manusia purba waktu itu sudah memiliki pengetahuan tentang kualitas bebatuan untuk peralatan. Penemuan dari berbagai situs menunjukkan bahan yang paling sering dipergunakan adalah jenis batuan kersikan (*silicified stones*), seperti gamping kersikan, tufa kersikan, kalsedon, dan jasper. Jenis-jenis batuan ini di samping keras, sifatnya yang retas dengan pecahan yang cenderung tajam dan tipis, sehingga memudahkan pengerjaan. Di beberapa situs yang mengandung fosil-fosil kayu, seperti di Kali Baksoka (Jawa Timur) dan Kali Ogan (Sumatra Selatan) tampak ada upaya pemanfaatan fosil untuk bahan peralatan. Pada saat lingkungan tidak menyediakan bahan yang baik, ada kecenderungan untuk memanfaatkan batuan yang tersedia di sekitar hunian, walaupun kualitasnya kurang baik. Contoh semacam ini dapat diamati pada situs Kedunggamping di sebelah timur Pacitan, Cibaganjing di Cilacap, dan Kali Kering di Sumba yang pada umumnya menggunakan bahan andesit untuk peralatan.

c. Perkembangan Zaman Logam

Mengakhiri zaman batu masa Neolitikum maka dimulailah zaman logam. Sebagai bentuk masa perundagian. Zaman logam di Kepulauan Indonesia ini agak berbeda bila dibandingkan dengan

yang ada di Eropa. Di Eropa zaman logam ini mengalami tiga fase, zaman tembaga, perunggu dan besi. Di Kepulauan Indonesia hanya mengalami zaman perunggu dan besi. Zaman perunggu merupakan fase yang sangat penting dalam sejarah. Beberapa contoh benda-benda kebudayaan perunggu itu antara lain: kapak corong, nekara, moko, berbagai barang perhiasan. Beberapa benda hasil kebudayaan zaman logam ini juga terkait dengan praktik keagamaan misalnya nekara.

5. Konsep Ruang pada Hunian (Arsitektur)

Menurut Kostof, arsitektur telah mulai ada pada saat manusia mampu mengolah lingkungan hidupnya. Pembuatan tanda-tanda di alam yang membentang tak terhingga itu untuk membedakan dengan wilayah lainnya. Tindakan untuk membuat tanda pada suatu tempat itu dapat dikatakan sebagai bentuk awal dari arsitektur. Pada saat itu manusia sudah mulai merancang sebuah tempat.

Bentuk arsitektur pada masa pra-aksara dapat dilihat dari tempat hunian manusia pada saat itu. Mungkin kita sulit membayangkan atau menyimpulkan bentuk rumah dan bangunan yang berkembang pada masa pra-aksara saat itu. Dari pola mata pencaharian manusia yang sudah mengenal berburu dan melakukan pertanian sederhana dengan ladang berpindah memungkinkan adanya pola pemukiman yang telah menetap. Gambar-gambar dinding goa tidak hanya mencerminkan kehidupan sehari-



Sumber : Harry Widiyanto dan Truman Simanjuntak. 2011. *Jejak Langkah Setelah Sangiran*. Jawa Tengah: Balai Pelestarian Situs Manusia Purba Sangiran.

Gambar 1.39 Lukisan tangan di dalam dinding goa

hari, tetapi juga kehidupan spiritual. Cap-cap tangan dan lukisan di goa yang banyak ditemukan di Papua, Maluku, dan Sulawesi Selatan dikaitkan dengan ritual penghormatan atau pemujaan nenek moyang, kesuburan, dan inisiasi. Gambar dinding yang tertera pada goa-goa menggambarkan pada jenis binatang yang diburu atau binatang yang digunakan untuk membantu dalam perburuan. Anjing adalah binatang yang digunakan oleh manusia pra-aksara untuk berburu binatang.

Bentuk pola hunian dengan menggunakan penadah angin, menghasilkan pola menetap pada manusia masa itu. Pola hunian itu sampai saat ini masih digunakan oleh Suku Bangsa Punan yang tersebar di Kalimantan. Bentuk hunian itu merupakan bagian bentuk awal arsitektur di luar tempat hunian di goa. Secara sederhana penadah angin merupakan suatu konsep tata ruangan yang memberikan secara implisit memberikan batas ruang. Pada kehidupan dengan masyarakat berburu yang masih sangat tergantung pada alam, mereka lebih mengikut ritme dan bentuk geografis alam. Dengan demikian konsep ruang mereka masih kurang bersifat geometris teratur. Pola garis lengkung tak teratur seperti aliran

sungai, dan pola spiral seperti route yang ditempuh mungkin adalah citra pola ruang utama mereka. Ruang demikian belum mengutamakan arah utama. Secara sederhana dapatlah kita lihat bahwa, pada masa pra-aksara konsep tata ruang, atau yang saat ini kita kenal dengan arsitektur itu sudah mereka kenal.



Sumber : Harry Widianto dan Truman Simanjuntak. 2011. *Jejak Langkah Setelah Sangiran*. Jawa Tengah: Balai Pelestarian Situs Manusia Purba Sangiran.

Gambar 1.40 Pola Lukisan tangan yang ditemukan di Indonesia

Uji Kompetensi

1. Coba kamu diskusikan, mengapa manusia purba membuat peralatan dari bebatuan, kayu, dan tulang?
2. Peralatan yang dibuat oleh manusia purba dari batu dapat digunakan sebagai alat serba guna, coba jelaskan dan beri contoh!
3. Coba kamu inventarisir alat-alat manusia purba pada zaman batu dan masukkan ke dalam tabel di bawah ini:

No.	Nama Alat	Kegunaan	Daerah Temuan	Gambar/Lukiskan
1				
2				
3				
4				
5				
6				
7				

4. Setelah selesai mengisi tabel di atas, kamu lukiskan dalam bentuk peta persebaran peralatan manusia purba!

G. Kesimpulan

Setelah membaca secara keseluruhan bab ini marilah kita sama-sama menyimpulkan nilai-nilai apa yang dapat dipetik dari kehidupan masa lalu itu untuk kehidupan pada masa kini dan masa mendatang.


1. Untuk mempelajari sejarah awal manusia ahli sejarah bergantung pada disiplin arkeologi, geologi dan biologi dan cabang-cabang ilmu lainnya. Masa pra-aksara terbentang dari penemuan manusia pertama di planet bumi ini hingga ditemukannya tulisan. Cerita sejarahnya mulai sejak sekitar 500.000 atau barangkali sekitar 250.000 tahun lalu.
2. Pengetahuan tentang kehidupan manusia pra-aksara menyediakan jawaban tentang asal-usul manusia dan kemanusiaan, serta keberadaan manusia di dunia dalam mencapai impiannya dan rintangan-rintangan yang dihadapinya. Sebagai sebuah bangsa, pembelajaran mengenai kehidupan manusia pra-aksara hendaknya menggugah kita untuk memperbarui pertanyaan klasik seperti, dari manakah kita berasal dan bagaimana evolusi perjalanan hidup manusia di masa lalu hingga mencapai suatu tahap sejarah ke tahap berikutnya?
3. Semakin sadar kita tentang asal usul dan evolusi yang dialami nenek moyang di masa lampau, hendaknya semakin ingat pula kita tentang tugas dan tanggung jawab sebagai seorang peserta didik yang akan membangun bangsa ini.
4. Nenek moyang orang Indonesia di masa lampau telah menjalani sejarah yang amat panjang dan berat dengan segala tantangan

zaman yang dihadapi pada masanya. Mereka telah mengalami evolusi atau transformasi sedemikian rupa yaitu, dari nomaden ke kehidupan menetap, dari mengumpulkan makanan dan berburu menjadi penghasil bahan makanan, dari ketergantungan total pada alam dan teknologi dalam bentuk manual kepada upaya menciptakan alat yang kian lama kian canggih, dan dari hidup berkelompok berdasarkan sistem kepemimpinan primus inter pares ke susunan masyarakat yang lebih teratur. Semua itu berlangsung dengan cara yang tak mudah dan memakan waktu yang lama, bahkan ribuan tahun.

5. Perubahan-perubahan itu tidak mengalir begitu saja, tetapi dimulai dari reflesi berpikir dan gagasan hasil interaksi mereka dengan alam sekitar. Kondisi lingkungan yang berat mengajarkan bagaimana, misalnya, membuat alat yang tepat untuk memecahkan persoalan yang dihadapi. Dalam masyarakat, generasi yang lebih tua meneruskan tradisi dan pengalaman kolektifnya kepada yang lebih muda. Dengan akumulasi pengalaman kolektif itu mereka belajar meningkatkan pengetahuan dan keterampilan.
6. Pencapaian prestasi yang diraih manusia modern dewasa ini telah mengubah dunia dengan cara yang mungkin tak terbayangkan oleh nenek moyang mereka di masa silam. Kehidupan modern dibayar dengan harga besarnya energi yang telah dikuras oleh manusia, baik itu yang tidak terbarui (antara lain minyak bumi, gas, dan batubara) maupun yang terbarui (air, kayu, hutan dan lain-lain). Karena itu, seorang ahli ilmu hayat Tim Flannery menyebut manusia *Homo sapiens* zaman modern berbeda dengan nenek moyang mereka, karena mereka tidak lain adalah "pemangsa masa depan". Julukan ini tidak salah apabila kita menghitung kembali kerusakan lingkungan yang diakibatkan

oleh eksploitasi manusia hingga saat ini. Bahkan, sumberdaya alami (antara lain tambang mineral, bahan bakar fosil, keindahan alam, hutan tropis, dan sumber daya lautan) yang seharusnya bukan menjadi hak manusia saat ini, tetapi warisan bagi anak-cucu di masa mendatang, sudah mulai dimanfaatkan atau malah sudah dimakan habis.

7. Kekayaan sumber kearifan lokal zaman pra-aksara menyediakan inspirasi dan sekaligus peringatan bagi generasi kita bagaimana hubungan harmoni antara manusia dan alam tidak perlu menimbulkan malapetaka bagi manusia lain. Kekayaan alam pikir manusia pra-aksara jelas merupakan kearifan lokal yang harus terus menerus digali lagi dan bukan diremehkan. Mitos-mitos tentang awal penciptaan dunia dan asal-usul manusia dengan cerita yang berbeda-beda di berbagai suku bangsa, tidak hanya mengandung nilai pelajaran di dalamnya, tetapi juga, kalau ditelusuri lebih jauh, membawa pesan-pesan rasional yang sering disampaikan secara simbolik. Maka, di saat manusia modern hidup semakin individualistik, semakin terasa pula kebutuhan untuk menegakkan nilai-nilai kearifan lokal. Entah itu yang namanya berupa gotong royong, kekeluargaan dan kebersamaan. Itulah kebiasaan nenek moyang, misalnya, dalam rangka membangun kampung, mendirikan bangunan-bangunan dari batu besar atau megalitik. Tidak jarang pula para pemimpin kelompok sosial mengadakan pesta jasa sebagai bukti bahwa mereka dapat memberikan kesejahteraan bagi anggota masyarakatnya. Semua anggota masyarakat ikut terlibat dan secara bersama-sama melaksanakan upacara-upacara. Masyarakat yang telah merasakan kesejahteraan yang diberikan pemimpin akan membalas jasa itu dengan bergotong royong mengangkut dan mendirikan batu tegak (prasasti) bagi pemimpinnya. Di masa lampau, sifat gotong royong itu, tidak



saja terlihat dalam mendirikan bangunan megalitik tetapi juga untuk pendirian rumah, upacara syukuran panen, serta upacara kematian. Apa pun bentuknya, pengalaman kolektif manusia pra-aksara adalah akar tunggang dari budaya Nusantara, yang tentunya dapat memperkuat budaya Indonesia modern dalam mengarungi globalisasi abad ke-21 ini.



Sumber : Bambang Budi Utomo. 2010 Atlas Sejarah Indonesia Masa Klasik (Hindu-Buddha).
Jakarta: Kementerian Kebudayaan dan Pariwisata.

Gambar 2.1 Relief yang menggambarkan aktifitas pandai logam

■ Bab II

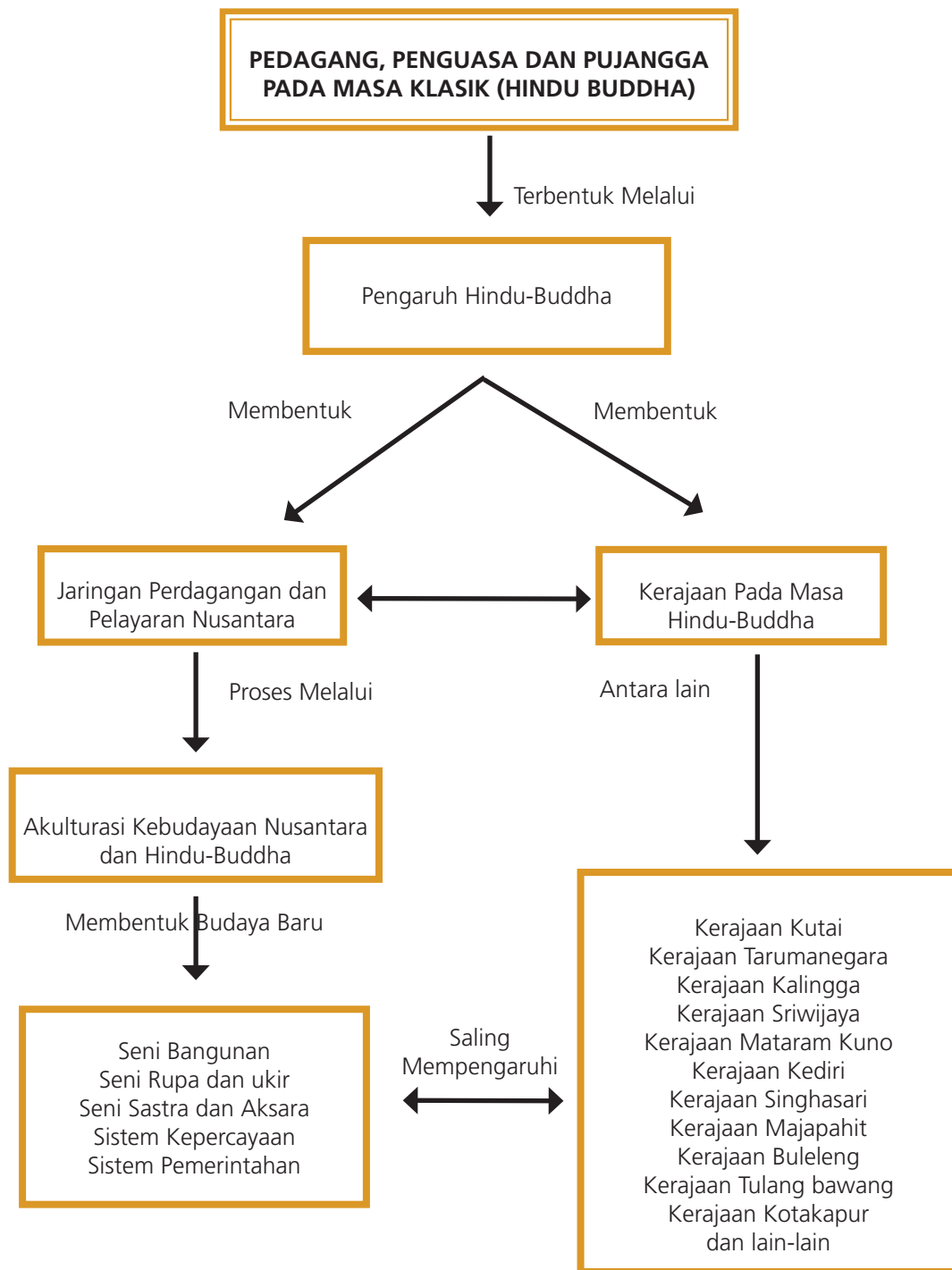
Pedagang, Penguasa dan Pujangga pada Masa Klasik (Hindu-Buddha)

Masa Hindu-Buddha berlangsung selama kurang lebih 12 abad. Pembabakan masa Hindu-Buddha terbagi menjadi tiga, yaitu periode pertumbuhan, perkembangan, dan keruntuhan. Pada abad ke-16 agama Islam mulai mendominasi Nusantara. Namun, tidak berarti pengaruh kebudayaan Hindu-Buddha hilang tergantikan kebudayaan Islam. Agama Islam mengakomodasi peninggalan Hindu-Buddha, tentunya dengan melakukan modifikasi agar tetap berselang beberapa abad, wujud peradaban Hindu-Buddha masih dapat kita saksikan hingga sekarang, misalnya dalam perwujudan sastra dan arsitektur.

(Taufik Abdullah (ed), 2012)

Kutipan di atas menunjukkan perkembangan Kebudayaan Hindu-Buddha sudah berlangsung sangat lama dan meluas di seluruh Kepulauan Indonesia. Kebudayaan yang sangat monumental adalah mulai dikenalnya tulisan. Oleh karena itu dalam bab ini kita akan mengenal lebih lanjut tentang penduduk di Kepulauan Indonesia ketika sudah mengenal tulisan dan kebudayaannya mulai berkembang. Terutama sewaktu pengaruh-pengaruh budaya Hindu-Buddha masuk ke Kepulauan Indonesia. Masa ini sering kali disebut juga dengan masa klasik, yaitu awal masuknya unsur-unsur budaya India di Kepulauan Indonesia. Pada tahapan ini pula banyak kemajuan yang dicapai dalam pemikiran dan hasil-hasil budaya baik dalam bentuk benda, maupun budaya tak benda. Masa klasik juga diartikan sebagai pertimbangan banyaknya capaian budaya pada masa Hindu-Buddha itu yang masih tetap dihargai dan ditafsirkan ulang hingga saat ini meskipun pengaruh budaya Hindu-Buddha sudah mulai memudar dan digantikan oleh budaya lain.

PETA KONSEP





TUJUAN PEMBELAJARAN

Setelah mempelajari uraian ini, diharapkan kamu dapat:

1. Menganalisis pengaruh Hindu-Buddha di Indonesia
2. Mengenali Kerajaan pada masa Hindu-Buddha
3. Mendeskripsikan jaringan perdagangan dan Pelayaran Nusantara
4. Menganalisis akulturasi Kebudayaan Nusantara dan Hindu



A. Pengaruh Budaya India

■ Mengamati Lingkungan



Sumber :Bambang Budi Utomo. 2010. *Atlas Sejarah Indonesia Masa Klasik (Hindu-Buddha)*. Jakarta: Kementerian Kebudayaan dan Pariwisata.

Gambar 2.2 Candi Prambanan

Perhatikan gambar di atas. Tentu kamu pernah membaca atau bahkan datang untuk melihat kemegahan Candi Borobudur dan Candi Prambanan. Kedua candi ini merupakan peninggalan masa Hindu-Buddha dan berlokasi di Jawa Tengah.

Candi Borobudur terletak di Kota Magelang, Jawa Tengah. Dari bentuk arsitekturnya candi itu merupakan candi Buddha. Candi yang megah itu merupakan satu di antara tujuh keajaiban dunia. Kamu tentu bangga dengan tinggalan budaya itu dan harus dapat merawat peninggalan yang sangat berharga tersebut. Tidak jauh dari Candi Borobudur, terdapat Candi Prambanan. Candi Hindu itu terletak di perbatasan Kota Daerah Istimewa Yogyakarta dengan Klaten, Jawa Tengah. Kedua candi yang megah itu merupakan bukti perkembangan agama dan kebudayaan Hindu-Buddha di Indonesia. Apa kamu pernah membaca cerita rakyat tentang Lara Jonggrang dan Bandung Bondowoso? Cerita itu yang melatarbelakangi terjadinya Candi Prambanan. Benarkah hal tersebut terjadi nyata atautkah hanya sebuah mitos belaka? Kamu dapat mendiskusikannya bersama teman-teman.

Dua mahakarya itu merupakan bukti-bukti pencapaian yang luar biasa pada Dinasti Syailendra. Setelah masa dinasti tersebut surut, pusat kebudayaan dan politik kerajaan pindah ke Jawa bagian timur. Di Jawa bagian timur itu kemudian berdirilah kerajaan yang diperintah oleh keturunan Raja Mataram yang bernama Mpu Sindok. Beberapa sumber sejarah yang berasal dari Cina menyebutkan tentang adanya hubungan perkawinan antara raja Jawa dan Bali pada masa pemerintahannya.

Sementara itu, di Sumatra terdapat Kerajaan yang sangat terkenal, yaitu Sriwijaya. Kerajaan yang handal menjalin hubungan dengan dunia internasional melalui jaringan perdagangan dan kemaritimannya. Dalam masa itulah para pedagang datang dari India, Cina dan Arab untuk meramaikan Sriwijaya. Saat Sumatra berada di bawah Dinasti Syailendra, kerajaan itu dapat menguasai kerajaan-kerajaan lain di sepanjang Selat Malaka. Pada masa itu pula hubungan dengan India dan Cina berkembang pesat. Bahkan hubungan itu sangat berpengaruh dalam perkembangan budaya pada masa itu, bahkan hingga saat ini pengaruh kedua budaya itu masih dapat kita temui. Kehebatan Sriwijaya juga ditunjukkan dengan adanya "dharma" (sumbangan) dari Raja Sriwijaya untuk

mendirikan asrama di Nalanda, India. Sriwijaya pun menjadi pusat belajar agama Buddha pada masa itu. Sumber-sumber Tibet dan Nepal menyebutkan, seorang pendeta Buddha yang bernama Atisa, belajar Agama Buddha di Sriwijaya selama 12 tahun, atas saran I-tsing, seorang musafir dari Cina yang lebih dahulu pernah singgah di Sriwijaya.

Jika mengunjungi Candi Prambanan atau Candi Borobudur, kamu akan melihat kisah dalam dunia wayang. Tentu kamu juga pernah mendengar tentang wayang, atau bahkan ada yang suka melihat wayang. Wayang sudah dikenal oleh nenek moyang kita sejak masa Hindu-Buddha. Melalui wayang kisah *Mahabharata* dipentaskan. Kisah yang hingga saat ini masih populer adalah kisah *Bharatayudha*. Kisah yang menceritakan tentang perang saudara antara Kurawa dan Pandawa, tentang kebaikan yang mengalahkan kejahatan. Cerita itu merupakan saduran dari India. Seorang pujangga Jawa diperintahkan oleh Jabajaya untuk menulis cerita itu dalam versi Jawa. Jayabaya adalah Raja Kediri yang kekuasaannya tidak dapat ditentang oleh kerajaan-kerajaan lain. Raja ini pula yang dikenal karena kehebatan ramalannya. Selain *Mahabharata* juga dikenal cerita tentang *Ramayana*. Dari kisah *Ramayana* itulah disebutkan adanya Jawadwipa, pulau yang kaya dengan tambang emas dan perak.

Nama Jawadwipa juga sudah dikenal oleh seorang ahli geografi Yunani, Ptolomeus, pada awal tarikh Masehi dengan nama "Labadiu". Jadi nama Kepulauan Indonesia sudah ditulis dan dikenal oleh penulis Barat jauh pada masa awal Masehi. Ptolomeus menyebutkan bahwa Pulau Labadiu artinya Pulau Padi atau dikenal pula dengan Jawadwipa.

Nah, bagaimanakah agama Hindu dan Buddha dapat masuk di Kepulauan Indonesia? Banyak ahli yang berpendapat tentang itu. Pada bab ini kita akan belajar tentang masuk dan berkembangnya pengaruh-pengaruh India dan Cina, serta capaian-capaian yang

dilakukan para penguasa pada masa saat itu dan proses masuknya agama Hindu dan Buddha. Pada saat ini pula peranan pedagang, penguasa, dan pujangga sangat terlihat dari bukti-bukti capaian budaya yang hingga kini masih dapat kita jumpai.

■ Memahami Teks

Satu diantara bangsa yang berinteraksi dengan penduduk kepulauan di Indonesia adalah bangsa India. Interaksi itu terjalin sejalan dengan meluasnya hubungan perdagangan antara India dan Cina. Hubungan itu yang mendorong pedagang-pedagang India dan Cina datang ke kepulauan di Indonesia. Menurut van Leur, barang yang diperdagangkan dalam pasar internasional saat itu adalah barang komoditas yang bernilai tinggi. Barang-barang itu berupa logam mulia, perhiasan, berbagai barang pecah belah, serta bahan baku yang diperlukan untuk kerajinan. Dua komoditas penting yang menjadi primadona pada awal masa sejarah di Kepulauan Indonesia adalah gaharu dan kapur barus. Kedua komoditi itu merupakan bahan baku pewangi yang paling digemari oleh bangsa India dan Cina. Interaksi dengan kedua bangsa itu membawa perubahan pada bentuk tatanegara di beberapa daerah di Kepulauan Indonesia. Juga perubahan dalam susunan kemasyarakatan dan sistem kepercayaan. Sejak saat itu pula pengaruh-pengaruh Hindu-Buddha berkembang di Indonesia.

Untuk memperdalam kajian tentang hal ini kamu dapat membaca buku Vlekke, ***Nusantara: Sejarah Indonesia***.

Tanda-tanda tertua adanya pengaruh kebudayaan Hindu di Indonesia berupa prasasti-prasasti yang ditemukan di daerah Sungai Cisedane dekat Kota Bogor saat ini. Juga di Jawa Barat dekat Kota Jakarta. Disamping itu kita juga dapat melihat peninggalan kebudayaan Hindia itu di sepanjang pantai Kalimantan Timur, yaitu di daerah Muara Kaman, Kutai. Menurut para ahli sejarah kuno, kerajaan-kerajaan yang disebut dalam prasasti-prasasti itu adalah kerajaan Indonesia asli, yang hidup makmur bersumber dari perdagangan dengan negara-negara di India Selatan. Interaksi dengan orang-orang dari negara lain itulah yang kemudian mempengaruhi cara pandang para raja-raja saat itu untuk mengadopsi konsep-konsep Hindu dengan cara mengundang para ahli dan para pendeta dari golongan Brahmana (pendeta) di India Selatan yang beragama Wisnu atau Brahma.

Beberapa bukti menunjukkan, setelah budaya India masuk, terjadi banyak perubahan dalam tatanan kehidupan. Berdasarkan bukti-bukti yang ditemukan, kerajaan tertua di Muarakaman, Kalimantan Timur, yaitu Kerajaan Kutai mendapat pengaruh yang kuat dari budaya India yaitu budaya yang dikembangkan oleh Bangsa Arya di lembah Sungai Indus. Percampuran budaya itu kemudian melahirkan kerajaan yang bersifat Hindu di Nusantara. Baik itu yang mencakup dalam sistem religi, sistem kemasyarakatan, dan bentuk pemerintahan. Suatu hal yang sangat penting dalam pengaruh Hindu adalah adanya konsepsi mengenai susunan negara yang amat hirarkis dengan pembagian-pembagian dan fraksi-fraksi yang digolongkan ke dalam empat atau delapan bagian besar yang bersifat sederajat dan tersusun secara simetris. Semua bagian-bagian itu diorientasikan ke atas, yaitu sang raja dianggap sebagai keturunan dewa. Raja dianggap keramat dan puncak dari segala hal dalam negara dan pusat alam semesta.

Kebudayaan Hindu di zaman itu mempunyai kekuatan yang besar dan serupa dengan zaman modern saat ini, seperti kebudayaan Barat ataupun kebudayaan Korea yang hampir mempengaruhi seluruh kehidupan semua bangsa-bangsa di dunia. Demikian halnya dengan kebudayaan intelektual agama Hindu pada masa itu yang mempunyai pengaruh kuat di Asia Tenggara.

Sebelum kebudayaan India masuk, pemerintahan desa dipimpin oleh seorang kepala suku yang dipilih oleh anggota masyarakat. Seorang kepala suku merupakan orang pilihan yang mengetahui tentang adat istiadat dan upacara pemujaan roh nenek moyangnya dengan baik. Ia juga dianggap sebagai wakil nenek moyangnya. Ia harus dapat melindungi keselamatan dan kesejahteraan rakyatnya. Karena itulah larangan dan perintahnya dipatuhi oleh warganya. Setelah masuknya budaya India, terjadi perubahan. Kedudukan kepala suku digantikan oleh raja seperti halnya di India. Raja memiliki kekuasaan yang sangat besar. Kedudukan raja tidak lagi dipilih oleh rakyatnya, akan tetapi diturunkan secara turun temurun. Raja merupakan penjelmaan dewa yang seringkali disembah oleh rakyatnya. Para Brahmana agama Hindu tidak dibebani untuk menyebarkan agama Hindu di Indonesia. Pada dasarnya seseorang tidak dapat menjadi Hindu, tetapi seseorang itu lahir sebagai Hindu. Mengingat hal tersebut, maka menjadi menarik dengan adanya agama Hindu di Indonesia. Bagaimana dapat terjadi bahwa orang-orang Indonesia yang pasti pada mulanya tidak dilahirkan sebagai Hindu dapat beragama Hindu.

Demikian pula dengan sistem kemasyarakatan. Sistem kemasyarakatan yang dikembangkan oleh bangsa Arya yang berkembang di Lembah Sungai Indus adalah sistem kasta. Sistem kasta mengatur hubungan sosial bangsa Arya dengan bangsa-bangsa yang ditaklukkannya. Sistem ini membedakan masyarakat berdasarkan fungsinya. Golongan Brahmana (pendeta) menduduki

golongan pertama. Ksatria (bangsawan, prajurit) menduduki golongan kedua. Waisya (pedagang dan petani) menduduki golongan ketiga, sedangkan Sudra (rakyat biasa) menduduki golongan terendah atau golongan keempat. Sistem kepercayaan dan kasta menjadi dasar terbentuknya kepercayaan terhadap Hinduisme. Penggolongan seperti inilah yang disebut caturwarna.

Awal hubungan dagang antara penduduk Kepulauan Nusantara dan India bertepatan dengan perkembangan pesat dari agama Buddha. Pendeta-pendeta Buddha menyebarkan ajarannya keseluruh penjuru dunia melalui jalur perdagangan tanpa menghitung kesulitan-kesulitan yang ditempuhnya. Mereka mendaki Himalaya untuk menyebarkan ajaran Buddha di Tibet. Dari Tibet mereka melanjutkan ke arah utara hingga sampai ke Cina. Kedatangan mereka itu biasanya disampaikan terlebih dahulu, sehingga ketika tiba di tempat tujuan mereka dapat bertemu dengan kalangan istana. Mereka biasanya mengajarkan agama dengan penuh ketekunan. Mereka juga membentuk sebuah *sanggha* dengan biksu-biksu setempat, sehingga muncul suatu ikatan langsung dengan India, tanah suci agama Buddha. Kedatangan para biksu dari India ke negara-negara lain itu, memunculkan keinginan para penduduk daerah setempat untuk pergi ke India mempelajari agama Buddha lebih lanjut. Para biksu lokal itu kemudian kembali dengan membawa kitab-kitab suci, relik, dan kesan-kesan. Bosch



Sumber :Bambang Budi Utomo. 2010. Atlas Sejarah Indonesia Masa Klasik (Hindu-Buddha). Jakarta: Kementerian Kebudayaan dan Pariwisata.

Gambar 2.3 Arca Buddha dan Bodhisattwa dari sabong pelangi



Sumber :Bambang Budi Utomo. 2010. Atlas Sejarah Indonesia Masa Klasik (Hindu-Buddha). Jakarta: Kementerian Kebudayaan dan Pariwisata.

Gambar 2.4 Arca Awalokiteswara



Sumber :Bambang Budi Utomo. 2010. *Atlas Sejarah Indonesia Masa Klasik (Hindu-Buddha)*. Jakarta: Kementerian Kebudayaan dan Pariwisata.

Gambar 2.5 Arca Buddha

menyebut gejala ini dengan “arus balik”. Pengaruh Buddha di Indonesia dapat dijumpai pada beberapa temuan arkeologis. Satu bukti adalah ditemukannya arca Buddha terbuat dari perunggu di daerah Sempaga, Sulawesi Selatan. Menurut ciri-cirinya, arca Sempaga memperlihatkan langgam seni arca Amarawati dari India Selatan. Arca sejenis juga ditemukan di daerah Jember, Jawa Timur dan daerah Bukit Siguntang Sumatra Selatan. Di daerah Kota Bangun Kutai, Kalimantan Timur, juga ditemukan arca Buddha. Arca Buddha itu memperlihatkan ciri seni area dari India Utara. Kalau begitu kapan kebudayaan Hindu-Buddha dari India itu masuk ke Kepulauan Indonesia?

Terdapat berbagai pendapat mengenai proses masuknya Hindu-Buddha atau sering disebut Hindunisasi. Sampai saat ini masih ada perbedaan pendapat mengenai cara dan jalur proses masuk dan berkembangnya pengaruh Hindu-Buddha di Kepulauan Indonesia. Beberapa pendapat (teori) tersebut dijelaskan pada uraian berikut:

Pertama, sering disebut dengan teori *Ksatria*. Dalam kaitan ini R.C. Majundar berpendapat, bahwa munculnya kerajaan atau pengaruh Hindu di Kepulauan Indonesia disebabkan oleh peranan kaum ksatria atau para prajurit India. Para prajurit diduga melarikan diri dari India dan mendirikan kerajaan-kerajaan di Kepulauan Indonesia dan Asia Tenggara pada umumnya. Namun, teori Ksatria yang dikemukakan oleh R.C. Majundar ini kurang disertai dengan bukti-bukti yang mendukung. Selama ini belum ada ahli arkeolog yang dapat menemukan bukti-bukti yang menunjukkan adanya ekspansi dari prajurit-prajurit India ke Kepulauan Indonesia. Kekuatan teori ini terletak pada semangat petualangan para kaum ksatria.

Kedua, teori *Waisya*. Teori ini terkait dengan pendapat N.J. Krom yang mengatakan bahwa kelompok yang berperan dalam dalam penyebaran Hindu-Buddha di Asia Tenggara, termasuk Indonesia adalah kaum pedagang. Pada mulanya para pedagang India berlayar untuk berdagang. Pada saat itu jalur perdagangan ditempuh melalui lautan yang menyebabkan mereka tergantung pada musim angin dan kondisi alam. Bila musim angin tidak memungkinkan maka mereka akan menetap lebih lama untuk menunggu musim baik. Para pedagang India pun melakukan perkawinan dengan penduduk pribumi dan melalui perkawinan tersebut mereka mengembangkan kebudayaan India. Menurut G. Coedes, yang memotivasi para pedagang India untuk datang ke Asia Tenggara adalah keinginan untuk memperoleh barang tambang terutama emas dan hasil hutan.

Ketiga, teori *Brahmana*. Teori tersebut sesuai dengan pendapat J.C. van Leur bahwa Hindunisasi di Kepulauan Indonesia disebabkan oleh peranan kaum Brahmana. Pendapat van Leur didasarkan atas temuan-temuan prasasti yang menggunakan bahasa Sansekerta dan huruf Pallawa. Bahasa dan huruf tersebut hanya dikuasai oleh kaum Brahmana. Selain itu adanya kepentingan dari para penguasa untuk mengundang para Brahmana India. Mereka diundang ke Asia Tenggara untuk keperluan upacara keagamaan. Seperti pelaksanaan upacara inisiasi yang dilakukan oleh para kepala suku agar mereka menjadi golongan ksatria. Pandangan ini sejalan dengan pendapat yang dikemukakan oleh Paul Wheatly bahwa para penguasa lokal di Asia Tenggara sangat berkepentingan dengan kebudayaan India guna mengangkat status sosial mereka.

Keempat, teori yang dinamakan teori *Arus Balik*. Teori ini lebih menekankan pada peranan bangsa Indonesia sendiri dalam proses penyebaran kebudayaan Hindu-Buddha di Indonesia. Artinya, orang-orang di Kepulauan Indonesia terutama para tokohnya

yang pergi ke India. Di India mereka belajar hal ihwal agama dan kebudayaan Hindu-Buddha. Setelah kembali mereka mengajarkan dan menyebarkan ajaran agama itu kepada masyarakatnya. Pandangan ini dapat dikaitkan dengan pandangan F.D.K. Bosch yang menyatakan bahwa proses Indianisasi di Kepulauan Indonesia dilakukan oleh kelompok tertentu, mereka itu terdiri dari kaum terpelajar yang mempunyai semangat untuk menyebarkan agama Buddha. Kedatangan mereka disambut baik oleh tokoh masyarakat. Selanjutnya karena tertarik dengan ajaran Hindu-Buddha mereka pergi ke India untuk memperdalam ajaran itu. Lebih lanjut Bosch mengemukakan bahwa proses Indianisasi adalah suatu pengaruh yang kuat terhadap kebudayaan lokal.

Berdasarkan teori-teori yang dikemukakan di atas dapat ditarik suatu kesimpulan bahwa masyarakat di Kepulauan Indonesia telah mencapai tingkatan tertentu sebelum munculnya kerajaan yang bersifat Hindu-Buddha. Melalui proses akulturisasi, budaya yang dianggap sesuai dengan karakteristik masyarakat diterima dengan menyesuaikan pada budaya masyarakat setempat pada masa itu.

Untuk memahami lebih lanjut kamu dapat membaca buku Taufik Abdullah dan Adrian B. Lopian (ed) ***Indonesia Dalam Arus Sejarah, jilid II.***

Uji Kompetensi

Nah, bagaimana selanjutnya dengan persebaran agama-agama itu? Beberapa bukti arkeologis menunjukkan perkembangan masuknya agama Hindu-Buddha di Kepulauan Indonesia. Pengaruh Hindu ditemukan pada abad ke-5 Masehi. Prasasti yang ditemukan di Kutai dan Tarumanegara yang menyebutkan sapi sebagai hewan persembahan menunjukkan bahwa agama Hindu berkembang di daerah itu. Juga adanya penyebutan Dewa Trimurti yaitu, Brahma, Wisnu, dan Siwa.

1. Menurut pendapat kamu teori atau pendapat mana yang paling kuat terkait dengan masuknya budaya Hindu-Buddha? Jelaskan!
2. Jelaskan kelemahan dan kelebihan masing-masing teori atau pendapat tersebut!
3. Mengapa rakyat Indonesia mudah menerima ajaran Hindu-Buddha?

Tugas

Setelah kita memahami kehidupan masyarakat awal Hindu-Buddha, coba amati dan perhatikanlah daerah di sekitar tempat tinggal kamu. Apakah masih ada pengaruh-pengaruh budaya masa Hindu-Buddha yang masih dilakukan? Buatlah kelompok dengan temanmu dan buatlah catatan atas permasalahan berikut ini:

B. Kerajaan-Kerajaan pada Masa Hindu-Buddha

Coba kamu identifikasi beberapa tinggalan budaya Hindu-Buddha dalam bentuk budaya benda/fisik maupun budaya tak benda/non fisik di lingkungan sekitarmu!

■ Mengamati Lingkungan



Sumber: Dok. Kemdikbud, 2014.

Gambar 2.6 Makam ini dipercaya oleh masyarakat sebagai makam Patih Gajah Mada terletak dalam pemakaman Selaparang, Lombok Timur, Nusa Tenggara Barat.

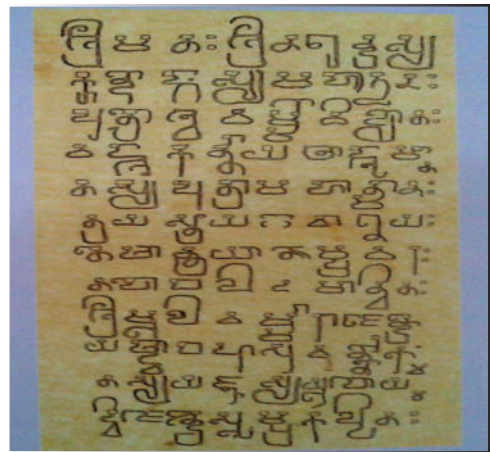
Mungkin kamu pernah mendengar atau malah sudah pernah berkunjung di suatu tempat yang disebut Trowulan di Mojokerto. Kompleks Trowulan inilah yang diperkirakan dulu menjadi pusat pemerintahan Kerajaan Majapahit. Beberapa situs yang dapat kita temukan sekarang misalnya ada pendhopo, segaran, Candi Bajang Ratu dan sebagainya. Kamu bayangkan Majapahit tempo dulu merupakan kerajaan yang luas dan sudah menjalin kerja sama dengan kerajaan-kerajaan di luar Kepulauan Indonesia. Bahkan Mohammad Yamin menyebut Kerajaan Majapahit itu sebagai Kerajaan Nasional kedua. Bayangkan pula tokoh besar seperti Patih Gajah Mada dan Raja Hayam Wuruk yang berhasil mempersatukan Nusantara. Bahkan hingga saat ini kebesaran Patih Gajah Mada masih melekat dalam ingatan kita, hingga makam Patih Gajah Mada oleh masyarakat Lombok Timur dipercaya berada di kompleks pemakaman Raja Selaparang. Cerita kebesaran Patih Gajah Mada juga terdapat di daerah lain. Nah, itulah satu diantara kisah menarik Kerajaan Majapahit, satu diantara kerajaan-kerajaan Hindu-Buddha yang ada di Nusantara. Berikut ini kita akan mempelajari perkembangan beberapa kerajaan Hindu-Buddha.

■ Memahami Teks

1. Kerajaan Kutai

Bicara soal perkembangan Kerajaan Kutai, tidak lepas dari sosok Raja Mulawarman. Kamu perlu memahami keberadaan Kerajaan Kutai, karena Kerajaan Kutai ini dipandang sebagai kerajaan Hindu-Buddha yang pertama di Indonesia. Kerajaan Kutai diperkirakan terletak di daerah Muarakaman di tepi Sungai Mahakam, Kalimantan Timur. Sungai Mahakam merupakan sungai yang cukup besar dan memiliki beberapa anak sungai. Daerah di sekitar tempat pertemuan antara Sungai Mahakam dengan anak sungainya diperkirakan merupakan letak Muarakaman dahulu. Sungai Mahakam dapat dilayari dari pantai sampai masuk ke Muarakaman, sehingga baik untuk perdagangan. Inilah posisi yang sangat menguntungkan untuk meningkatkan perekonomian masyarakat. Sungguh Tuhan Yang Maha Esa menciptakan alam semesta dan tanah air Indonesia itu begitu kaya dan strategis. Hal ini perlu kita syukuri.

Untuk memahami perkembangan Kerajaan Kutai itu, tentu memerlukan sumber sejarah yang dapat menjelaskannya. Sumber sejarah Kutai yang utama adalah prasasti yang disebut yupa, yaitu berupa batu bertulis. Yupa juga sebagai tugu peringatan dari upacara kurban. Yupa ini dikeluarkan pada masa pemerintahan Raja Mulawarman. Prasasti Yupa ditulis dengan huruf pallawa dan bahasa sanskerta. Dengan melihat bentuk hurufnya, para ahli berpendapat bahwa yupa dibuat sekitar abad ke-5 M.



Sumber :Bambang Budi Utomo. 2010. *Atlas Sejarah Indonesia Masa Klasik (Hindu-Buddha)*. Jakarta: Kementerian Kebudayaan dan Pariwisata.

Gambar 2.7 Aksara yupa



Sumber :Bambang Budi Utomo. 2010. *Atlas Sejarah Indonesia Masa Klasik (Hindu-Buddha)*. Jakarta: Kementerian Kebudayaan dan Pariwisata.

Gambar 2.8 Prasasti Yupa D175



Sumber :Bambang Budi Utomo. 2010. *Atlas Sejarah Indonesia Masa Klasik (Hindu-Buddha)*. Jakarta: Kementerian Kebudayaan dan Pariwisata.

Gambar 2.9 Prasasti Yupa

Hal menarik dalam prasasti itu adalah disebutkannya nama kakek Mulawarman yang bernama Kudungga. Kudungga berarti penguasa lokal yang setelah terkena pengaruh Hindu-Buddha daerahnya berubah menjadi kerajaan. Walaupun sudah mendapat pengaruh Hindu-Buddha namanya tetap Kudungga berbeda dengan puteranya yang bernama Aswawarman dan cucunya yang bernama Mulawarman. Oleh karena itu yang terkenal sebagai wamsakerta adalah Aswawarman. Coba pelajaran apa yang dapat kita peroleh dengan persoalan nama di dalam satu keluarga Kudungga itu?

Satu di antara yupa itu memberi informasi penting tentang silsilah Raja Mulawarman. Diterangkan bahwa Kudungga mempunyai putra bernama Aswawarman. Raja Aswawarman dikatakan seperti Dewa Ansuman (Dewa Matahari). Aswawarman mempunyai tiga anak, tetapi yang terkenal adalah Mulawarman. Raja Mulawarman dikatakan sebagai raja yang terbesar di Kutai. Ia pemeluk agama Hindu-Siwa yang setia. Tempat sucinya dinamakan Waprakeswara. Ia juga dikenal sebagai raja yang sangat dekat dengan kaum brahmana dan rakyat. Raja Mulawarman sangat

dermawan. Ia mengadakan kurban emas dan 20.000 ekor lembu untuk para brahmana. Oleh karena itu, sebagai rasa terima kasih dan peringatan mengenai upacara kurban, para brahmana mendirikan sebuah yupa.

Pada masa pemerintahan Mulawarman, Kutai mengalami zaman keemasan. Kehidupan ekonomi pun mengalami perkembangan. Kutai terletak di tepi sungai, sehingga masyarakatnya melakukan pertanian. Selain itu, mereka banyak yang melakukan perdagangan. Bahkan diperkirakan sudah terjadi hubungan dagang dengan luar. Jalur perdagangan internasional dari India melewati Selat Makassar, terus ke Filipina dan sampai di Cina. Dalam pelayarannya dimungkinkan para pedagang itu singgah terlebih dahulu di Kutai. Dengan demikian, Kutai semakin ramai dan rakyat hidup makmur.

Satu di antara yupa di Kerajaan Kutai berisi keterangan yang artinya: "Sang Mulawarman, raja yang mulia dan terkemuka, telah memberi sedekah 20.000 ekor sapi kepada para brahmana yang seperti api, (bertempat) di dalam tanah yang sangat suci (bernama) Waprakeswara".

Untuk memperdalam masalah ini, kamu dapat membaca buku Taufik Abdullah dan Adrian B. Lopian. **Indonesia dalam Arus Sejarah, jilid II.**

Uji Kompetensi

1. Bila benar Kudungga adalah penduduk pribumi, bagaimana agama Hindu dapat masuk di Kerajaan Kutai? Hubungkanlah jawabanmu dengan teori tentang proses masuk dan berkembangnya agama dan kebudayaan Hindu di Nusantara.
2. Bacalah dengan cermat keterangan di yupa itu. Bila isi yupa itu diartikan secara harfiah, Raja Mulawarman memberikan hadiah sapi sebanyak 20.000 ekor kepada para brahmana, artinya pada abad ke-5 telah ada suatu peternakan yang sangat maju. Permasalahan yang muncul adalah benarkah pada saat itu peternakan sudah begitu majunya, sehingga dengan mudah memberikan 20.000 ekor sapi. Diskusikan dengan teman-teman sekelas kamu!

2. Kerajaan Tarumanegara

Sejarah tertua yang berkaitan dengan pengendalian banjir dan sistem pengairan adalah pada masa Kerajaan Tarumanegara. Untuk mengendalikan banjir dan usaha pertanian yang diduga di wilayah Jakarta saat ini, maka Raja Purnawarman menggali Sungai Candrabaga. Setelah selesai melakukan penggalian sungai maka raja mempersembahkan 1.000 ekor lembu kepada brahmana. Berkat sungai itulah penduduk Tarumanegara menjadi makmur. Siapakah Raja Purnawarman itu?

Purnawarman adalah raja terkenal dari Tarumanegara. Perlu kamu pahami bahwa setelah Kerajaan Kutai berkembang di Kalimantan Timur, di Jawa bagian barat muncul Kerajaan Tarumanegara. Kerajaan ini terletak tidak jauh dari pantai utara Jawa bagian barat. Berdasarkan prasasti-prasasti yang ditemukan letak pusat Kerajaan Tarumanegara diperkirakan berada di antara Sungai Citarum dan Cisadane. Kalau mengingat namanya Tarumanegara, dan kata *taruma* mungkin berkaitan dengan kata *tarum* yang artinya nila. Kata *tarum* dipakai sebagai nama sebuah sungai di Jawa Barat, yakni Sungai Citarum. Mungkin juga letak Tarumanegara dekat dengan aliran Sungai Citarum. Kemudian berdasarkan Prasasti Tugu, Purbacaraka memperkirakan pusatnya ada di daerah Bekasi.

Sumber sejarah Tarumanegara yang utama adalah beberapa prasasti yang telah ditemukan. Berkaitan dengan perkembangan Kerajaan Tarumanegara, telah ditemukan tujuh buah prasasti. Prasasti-prasasti itu berhuruf pallawa dan berbahasa sanskerta. Prasasti itu adalah:

1. Prasasti Tugu

Inskripsi yang dikeluarkan oleh Purnawarman ini ditemukan di Kampung batutumbuh, Desa Tugu, dekat Tanjungpriuk, Jakarta. Dituliskan dalam lima baris tulisan beraksara pallawa dan bahasa sanskerta. Inskripsi tersebut isinya sebagai berikut:

“Dulu (kali yang bernama) Candrabhaga telah digali oleh maharaja yang mulia dan mempunyai lengan kencang dan kuat, (yakni Raja Purnawarman), untuk mengalirkannya ke laut, setelah (kali ini) sampai di istana kerajaan yang termashur. Pada tahun ke-22 dari tahta Yang Mulia Raja Purnawarman yang berkilauan-kilauan karena kepandaian dan kebijaksanaannya serta menjadi panji-panji segala raja, (maka sekarang) beliau memerintahkan pula menggali kali yang permai dan berair jernih, Gomati namanya, setelah kali itu mengalir di tengah-tengah tanah kediaman Yang Mulia Sang Pandeta Nenekda (Sang Purnawarman). Pekerjaan ini dimulai pada hari yang baik, tanggal delapan paroh gelap bulan *Phalguna* dan selesai pada tanggal 13 paroh terang bulan *Caitra*, jadi hanya dalam 21 hari saja, sedang galian itu panjangnya 6.122 busur (± 11 km). Selamatan baginya dilakukan oleh brahmana disertai persembahan 1.000 ekor sapi”.



Sumber : Bambang Budi Utomo. 2010. *Atlas Sejarah Indonesia Masa Klasik (Hindu-Buddha)*. Jakarta: Kementerian Kebudayaan dan Pariwisata.

Gambar 2.10 Prasasti Tugu

2. Prasasti Ciaruteun

Prasasti ini ditemukan di Kampung Muara, Desa Ciaruteun Hilir, Cibungbulang, Bogor. Prasasti terdiri atas dua bagian, yaitu Inskripsi A yang dipahatkan dalam empat baris tulisan beraksara pallawa dan bahasa sanskerta, dan Inskripsi B yang terdiri dari satu baris tulisan yang belum dapat dibaca dengan jelas. Inskripsi



Sumber : Bambang Budi Utomo. 2010. Atlas Sejarah Indonesia Masa Klasik (Hindu-Buddha). Jakarta: Kementerian Kebudayaan dan Pariwisata.

Gambar 2.11 Prasasti Ciaruteun

ini disertai pula gambar sepasang telapak kaki. Inskripsi A isinya sebagai berikut:

“ini (bekas) dua kaki, yang seperti kaki Dewa Wisnu, ialah kaki Yang Mulia Sang Purnawarman, raja di negeri Taruma, raja yang gagah berani di dunia”.

Beberapa sarjana telah berusaha membaca inskripsi B, namun hasilnya belum memuaskan. Inskripsi B ini dibaca oleh J.L.A. Brandes sebagai *Cri Tji aroe? Eun waca (Cri Ciaru?eun wasa)*, sedangkan H. Kern membacanya *Purnavarmma-padam* yang berarti “telapak kaki Purnawarman”.



Sumber : Bambang Budi Utomo. 2010. Atlas Sejarah Indonesia Masa Klasik (Hindu-Buddha). Jakarta: Kementerian Kebudayaan dan Pariwisata.

Gambar 2.12 Prasasti Kebon Kopi I

3. Prasasti Kebon Kopi

Prasasti ini ditemukan di Kampung Muara, Desa Ciaruetun Hilir, Cibungbulang, Bogor. Prasastinya dipahatkan dalam satu baris yang diapit oleh dua buah pahatan telapak kaki gajah. Isinya sebagai berikut:

“Di sini tampak sepasang telapak kaki..... yang seperti (telapak kaki) Airawata, gajah penguasa Taruma (yang) agung dalam..... dan (?) kejayaan”.


4. Prasasti Muara Cianten

Terletak di muara Kali Cianten, Kampung Muara, Desa Ciaruteun Hilir, Cibungbulan, Bogor. Inskripsi ini belum dapat dibaca. Inskripsi ini dipahatkan dalam bentuk “aksara” yang menyerupai sulur-sulsuran, dan oleh para ahli disebut aksara ikal.

5. Prasasti Jambu (Pasir Koleangkak)

Terletak di sebuah bukit (pasir) Koleangkak, Desa Parakan Muncang, Nanggung, Bogor. Inskripsinya dituliskan dalam dua baris tulisan dengan aksara pallawa dan bahasa sansekerta. Isinya sebagai berikut:

“Gagah, mengagumkan dan jujur terhadap tugasnya, adalah pemimpin manusia yang tiada taranya, yang termashur Sri Purnawarman, yang sekali waktu (memerintah) di Tarumanegara dan yang baju zirahnya yang terkenal tiada dapat ditembus senjata musuh. Ini adalah sepasang telapak kakinya, yang senantiasa berhasil menggempur musuh, hormat kepada para pangeran, tetapi merupakan duri dalam daging musuh-musuhnya”.



Sumber : Bambang Budi Utomo. 2010. *Atlas Sejarah Indonesia Masa Klasik (Hindu-Buddha)*. Jakarta: Kementerian Kebudayaan dan Pariwisata.

Gambar 2.13 Prasasti Kebon Kopi II

6. Prasasti Cidanghiang (Lebak)

Terletak di tepi kali Cidanghiang, Desa Lebak, Munjul, Banten Selatan. Dituliskan dalam dua baris tulisan beraksara pallawa dan bahasa sanskerta. Isinya sebagai berikut:

“Inilah (tanda) keperwiraan, keagungan, dan keberanian yang sesungguhnya dari Raja Dunia, Yang Mulia Purnwarman, yang menjadi panji sekalian raja-raja:.


7. Prasasti Pasir Awi

Inskripsi ini terdapat di sebuah bukit bernama Pasir Awi, di kawasan perbukitan Desa Sukamakmur, Jonggol, Bogor. Inskripsi prasasti ini tidak dapat dibaca karena inskripsi ini lebih berupa gambar (piktograf) dari pada tulisan. Di bagian atas inskripsi terdapat sepasang telapak kaki.

Pemerintahan dan Kehidupan Masyarakat

Kerajaan Tarumanegara mulai berkembang pada abad ke-5 M. Raja yang sangat terkenal adalah Purnawarman. Ia dikenal sebagai raja yang gagah berani dan tegas. Ia juga dekat dengan para brahmana, pangeran, dan rakyat. Ia raja yang jujur, adil, dan arif dalam memerintah. Daerahnya cukup luas sampai ke daerah Banten. Kerajaan Tarumanegara telah menjalin hubungan dengan kerajaan lain, misalnya dengan Cina.

Dalam kehidupan agama, sebagian besar masyarakat Tarumanegara memeluk agama Hindu. Sedikit yang beragama Buddha dan masih ada yang mempertahankan agama nenek moyang (animisme). Berdasarkan berita dari Fa-Hien, di To-lo-mo (Tarumanegara) terdapat tiga agama, yakni agama Hindu, agama Buddha dan kepercayaan animisme. Raja memeluk



agama Hindu. Sebagai bukti, pada prasasti Ciaruteun ada tapak kaki raja yang diibaratkan tapak kaki Dewa Wisnu. Sumber Cina lainnya menyatakan bahwa, pada masa Dinasti T'ang terjadi hubungan perdagangan dengan Jawa. Barang-barang yang diperdagangkan adalah kulit penyu, emas, perak, cula badak, dan gading gajah. dituliskan pula bahwa penduduk daerah itu pandai membuat minuman keras yang terbuat dari bunga kelapa.

Rakyat Tarumanegara hidup aman dan tenteram. Pertanian merupakan mata pencaharian pokok. Di samping itu, perdagangan juga berkembang. Kerajaan Tarumanegara mengadakan hubungan dagang dengan Cina dan India.

Untuk memajukan bidang pertanian, raja memerintahkan pembangunan irigasi dengan cara menggali sebuah saluran sepanjang 6112 tumbak (± 11 km). Saluran itu disebut dengan Sungai Gomati. Saluran itu selain berfungsi sebagai irigasi juga untuk mencegah bahaya banjir.

Uji Kompetensi

Prasasti Jambu (Pasir Koleangkak) terletak di sebuah bukit, di Desa Parakan Muncang, Nanggung, Bogor. Prasasti ini ditulis dalam dua baris tulisan dengan aksara pallawa dan bahasa sanskerta. Isinya sebagaimana berikut:

“Gagah, mengagumkan dan jujur terhadap tugasnya, adalah pemimpin manusia yang tiada taranya, yang termasyhur Sri Purnawarman, yang sekali waktu (memerintah) di Tarumanegara dan baju zirahnya yang terkenal tiada dapat ditembus senjata musuh. Ini adalah sepasang telapak kakinya yang senantiasa berhasil menggempur musuh, hormat kepada para pangeran, tetapi merupakan duri dalam daging musuh-musuhnya”.

Bagaimana pendapat kamu tentang isi teks di atas? Apakah pola kepemimpinan tokoh yang dijelaskan pada teks tersebut masih sesuai dengan pemimpin ideal saat ini?

3. Kerajaan Kalingga

Ratu Sima adalah penguasa di Kerajaan Kalingga. Ia digambarkan sebagai seorang pemimpin wanita yang tegas dan taat terhadap peraturan yang berlaku dalam kerajaan itu. Kerajaan Kalingga atau Holing, diperkirakan terletak di Jawa bagian tengah. Nama Kalingga berasal dari Kalinga, nama sebuah kerajaan di India Selatan. Menurut berita Cina, di sebelah timur Kalingga ada Po-li (Bali sekarang), di sebelah barat Kalingga terdapat To-po-Teng (Sumatra). Sementara di sebelah utara Kalingga terdapat Chen-la (Kamboja) dan sebelah selatan berbatasan dengan samudra. Oleh karena itu, lokasi Kerajaan Kalingga diperkirakan terletak di Kecamatan Keling, Jepara, Jawa Tengah atau di sebelah utara Gunung Muria.

Sumber utama mengenai Kerajaan Kalingga adalah berita Cina, misalnya berita dari Dinasti T'ang. Sumber lain adalah Prasasti Tuk Mas di lereng Gunung Merbabu. Melalui berita Cina, banyak hal yang kita ketahui tentang perkembangan Kerajaan Kalingga dan kehidupan masyarakatnya. Kerajaan Kalingga berkembang kira-kira abad ke-7 sampai ke-9 M.

Pemerintahan dan Kehidupan Masyarakat

Raja yang paling terkenal pada masa Kerajaan Kalingga adalah seorang raja wanita yang bernama Ratu Sima. Ia memerintah sekitar tahun 674 M. Ia dikenal sebagai raja yang tegas, jujur, dan sangat bijaksana. Hukum dilaksanakan dengan tegas dan seadil-adilnya. Rakyat patuh terhadap semua peraturan yang berlaku. Untuk mencoba kejujuran rakyatnya, Ratu Sima pernah mencobanya, dengan meletakkan pundi-pundi di tengah jalan. Ternyata sampai waktu

yang lama tidak ada yang mengusik pundi-pundi itu.

Akan tetapi, pada suatu hari ada anggota keluarga istana yang sedang jalan-jalan, menyentuh kantong pundi-pundi dengan kakinya. Hal ini diketahui Ratu Sima. Anggota keluarga istana itu dinilai salah dan harus diberi hukuman mati. Akan tetapi atas usul persidangan para menteri, hukuman itu diperingan dengan hukuman potong kaki. Kisah ini menunjukkan, begitu tegas dan adilnya Ratu Sima. Ia tidak membedakan antara rakyat dan anggota kerabatnya sendiri.

Agama utama yang dianut oleh penduduk Kalingga pada umumnya adalah Buddha. Agama Buddha berkembang pesat. Bahkan pendeta Cina yang bernama Hwi-ning datang di Kalingga dan tinggal selama tiga tahun. Selama di Kalingga, ia menerjemahkan kitab suci agama Buddha Hinayana ke dalam bahasa Cina. Dalam usaha menerjemahkan kitab itu Hwi-ning dibantu oleh seorang pendeta bernama Janabadra.

Kepemimpinan raja yang adil, menjadikan rakyat hidup teratur, aman, dan tenteram. Mata pencaharian penduduk pada umumnya adalah bertani, karena wilayah Kalingga subur untuk pertanian. Di samping itu, penduduk juga melakukan perdagangan.

Kerajaan Kalingga mengalami kemunduran kemungkinan akibat serangan Sriwijaya yang menguasai perdagangan. Serangan tersebut mengakibatkan pemerintahan Kijén menyingkir ke Jawa bagian timur atau mundur ke pedalaman Jawa bagian tengah antara tahun 742 -755 M.

Uji Kompetensi

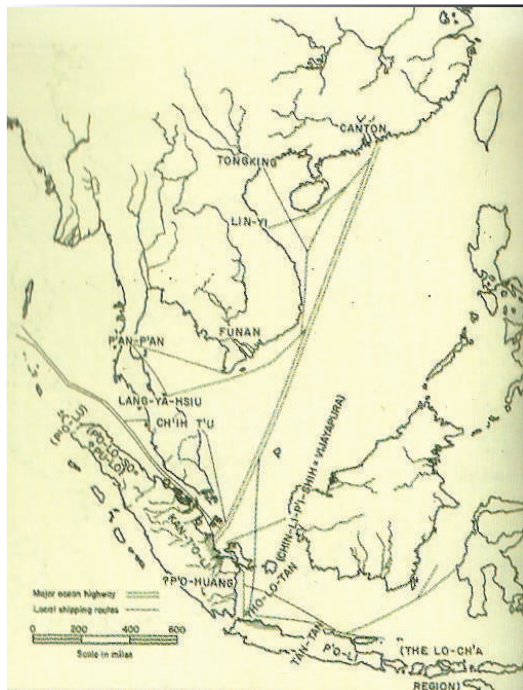
1. Dari bacaan di atas, bagaimana pendapatmu tentang kepemimpinan seorang wanita di Indonesia?
2. Bagaimana pendapatmu dengan hukuman yang diterapkan oleh Ratu Sima kepada kerabatnya sendiri? Bagaimana dengan pelaksanaan hukum di negeri kita saat ini?
3. Coba kamu buat peta letak Kerajaan Holing atau Kalingga berada saat itu?

4. Kerajaan Sriwijaya



Sumber : Dok. Kemdibud

Gambar 2. 14 Peta lokasi Kerajaan Sriwijaya



Sumber : Sriwijaya, sebuah Kejayaan masa lalu di Asi Tenggara, 2011, Kementerian Kebudayaan dan Pariwisata, Direktorat Jenderal Sejarah dan Purbakala, Direktorat Tinggalan Purbakala.

Gambar 2.15 Peta jalan masuk Sriwijaya


Sejak permulaan tarikh Masehi, hubungan dagang antara, India dengan Kepulauan Indonesia sudah ramai. Daerah pantai timur Sumatra menjadi jalur perdagangan yang ramai dikunjungi para pedagang. Kemudian, muncul pusat-pusat perdagangan yang berkembang menjadi pusat kerajaan. Kerajaan-kerajaan kecil di pantai Sumatra bagian timur sekitar abad ke-7, antara lain Tulangbawang, Melayu, dan Sriwijaya. Dari ketiga kerajaan itu, yang kemudian berhasil berkembang dan mencapai kejayaannya adalah Sriwijaya. Kerajaan Melayu juga sempat berkembang, dengan pusatnya di Jambi.

Pada tahun 692 M, Sriwijaya mengadakan ekspansi ke daerah sekitar Melayu. Melayu dapat ditaklukkan dan berada di bawah kekuasaan Sriwijaya. Letak pusat Kerajaan Sriwijaya ada berbagai pendapat. Ada yang berpendapat bahwa pusat Kerajaan Sriwijaya ada di Palembang, ada yang berpendapat di Jambi, bahkan ada yang berpendapat di luar Indonesia. Akan tetapi, pendapat yang banyak didukung oleh para ahli, pusat Kerajaan Sriwijaya berlokasi di Palembang, di dekat pantai dan di tepi Sungai Musi. Ketika pusat Kerajaan Sriwijaya di Palembang mulai menunjukkan kemunduran, Sriwijaya berpindah ke Jambi.

Sumber sejarah Kerajaan Sriwijaya yang penting adalah prasasti. Prasasti-prasasti itu ditulis dengan huruf pallawa. Bahasa yang dipakai Melayu Kuno. Beberapa prasasti itu antara lain sebagai berikut.

1. Prasasti Kedukan Bukit

Prasasti Kedukan Bukit ditemukan di tepi Sungai Tatang, dekat Palembang. Prasasti ini berangka tahun 605 Saka (683 M). Isinya antara lain menerangkan bahwa seorang bernama Dapunta Hyang mengadakan perjalanan suci (*siddhayatra*) dengan menggunakan perahu. Ia berangkat dari Minangatamwan dengan membawa tentara 20.000 personel.



Sumber : Bambang Budi Utomo. 2010. *Atlas Sejarah Indonesia Masa Klasik (Hindu-Buddha)*, Jakarta: Kementerian Kebudayaan dan Pariwisata.

Gambar 2.16 Prasasti Kedukan Bukit

2. Prasasti Talang Tuo

Prasasti Talang Tuo ditemukan di sebelah barat Kota Palembang di daerah Talang Tuo. Prasasti ini berangka tahun 606 Saka (684 M). Isinya menyebutkan tentang pembangunan sebuah taman yang disebut Sriksetra. Taman ini dibuat oleh Dapunta Hyang Sri Jayanaga.



Sumber : Bambang Budi Utomo. 2010. *Atlas Sejarah Indonesia Masa Klasik (Hindu-Buddha)*, Jakarta: Kementerian Kebudayaan dan Pariwisata.

Gambar 2.17 Prasasti Telaga Batu



Sumber : Bambang Budi Utomo. 2010. *Atlas Sejarah Indonesia Masa Klasik (Hindu-Buddha)*, Jakarta: Kementerian Kebudayaan dan Pariwisata.

Gambar 2.18
Prasasti Kota Kapur

3. Prasasti Telaga Batu

Prasasti Telaga Batu ditemukan di Palembang. Prasasti ini tidak berangka tahun. Isinya terutama tentang kutukan-kutukan yang menakutkan bagi mereka yang berbuat kejahatan.

4. Prasasti Kota Kapur

Prasasti Kota Kapur ditemukan di Pulau Bangka, berangka tahun 608 Saka (656 M). Isinya terutama permintaan kepada para dewa untuk menjaga kedatuan Sriwijaya, dan menghukum setiap orang yang bermaksud jahat.

5. Prasasti Karang Berahi

Prasasti Karang Berahi ditemukan di Jambi, berangka tahun 608 saka (686 M). Isinya sama dengan isi Prasasti Kota Kapur. Beberapa prasasti yang lain, yakni Prasasti Ligor berangka tahun 775 M ditemukan di Ligor, Semenanjung Melayu, dan Prasasti Nalanda di India Timur. Di samping prasasti-prasasti tersebut, berita Cina juga merupakan sumber sejarah Sriwijaya yang penting. Misalnya berita dari I-tsing, yang pernah tinggal di Sriwijaya.

Perkembangan Kerajaan Sriwijaya

Ada beberapa faktor yang mendorong perkembangan Sriwijaya antara lain:

- a. Letak geografis dari Kota Palembang. Palembang sebagai pusat pemerintahan terletak di tepi Sungai Musi. Di depan muara Sungai Musi terdapat pulau-pulau yang berfungsi sebagai pelindung pelabuhan di Muara Sungai Musi. Keadaan seperti ini sangat tepat untuk kegiatan pemerintahan dan pertahanan. Kondisi itu pula menjadikan Sriwijaya sebagai jalur perdagangan internasional dari India ke Cina, atau sebaliknya. Juga kondisi sungai-sungai yang besar, perairan laut yang cukup tenang, serta penduduknya yang berbakat sebagai pelaut ulung.
- b. Runtuhnya Kerajaan Funan di Vietnam akibat serangan Kamboja. Hal ini telah memberi kesempatan Sriwijaya untuk cepat berkembang sebagai negara maritim.

Perkembangan Politik dan Pemerintahan

Kerajaan Sriwijaya mulai berkembang pada abad ke-7. Pada awal perkembangannya, raja disebut dengan Dapunta Hyang. Dalam Prasasti Kedukan Bukit dan Talang



Sumber: Dok. Direktorat Geografi Sejarah, Kementerian Kebudayaan dan Pariwisata. 2010

Gambar 2.19 Manapo Tinggi Muara Jambi



Sumber : Bambang Budi Utomo. 2010. *Atlas Sejarah Indonesia Masa Klasik (Hindu-Buddha)*, Jakarta: Kementerian Kebudayaan dan Pariwisata.

Gambar 2.20 Stupa Mahligai dalam kompleks Stupa Muara Takus merupakaninggalan Kerajaan Sriwijaya

Tuo telah ditulis sebutan Dapunta Hyang. Pada abad ke-7, Dapunta Hyang banyak melakukan usaha perluasan daerah.

Daerah-daerah yang berhasil dikuasai antara lain sebagai berikut.

- a. Tulang-Bawang yang terletak di daerah Lampung.
- b. Daerah Kedah yang terletak di pantai barat Semenanjung Melayu. Daerah ini sangat penting artinya bagi usaha pengembangan perdagangan dengan India. Menurut I-tsing, penaklukan Sriwijaya atas Kedah berlangsung antara tahun 682-685 M.
- c. Pulau Bangka yang terletak di pertemuan jalan perdagangan internasional, merupakan daerah yang sangat penting. Daerah ini dapat dikuasai Sriwijaya pada tahun 686 M berdasarkan Prasasti Kota Kapur. Sriwijaya juga diceritakan berusaha menaklukkan Bhumi Java yang tidak setia kepada Sriwijaya. Bhumi Java yang dimaksud adalah Jawa, khususnya Jawa bagian barat.
- d. Daerah Jambi terletak di tepi Sungai Batanghari. Daerah ini memiliki kedudukan yang penting, terutama untuk memperlancar perdagangan di pantai timur Sumatra. Penaklukan ini dilaksanakan kira-kira tahun 686 M (Prasasti Karang Berahi).
- e. Tanah Genting Kra merupakan tanah genting bagian utara Semenanjung Melayu. Kedudukan Tanah Genting Kra sangat penting. Jarak antara pantai barat dan pantai timur di tanah genting sangat dekat, sehingga para pedagang dari Cina berlabuh dahulu di pantai timur dan membongkar barang dagangannya untuk diangkut dengan pedati ke pantai barat. Kemudian mereka

berlayar ke India. Penguasaan Sriwijaya atas Tanah Genting Kra dapat diketahui dari Prasasti Ligor yang berangka tahun 775 M.



Sumber: Doc. Direktorat Sejarah dan Nilai Budaya, 2012.

Gambar 2.21 Salah satu candi di Komplek Muaro Jambi

- f. Kerajaan Kalingga dan Mataram Kuno. Menurut berita Cina, diterangkan adanya serangan dari barat, sehingga mendesak Kerajaan Kalingga pindah ke sebelah timur. Diduga yang melakukan serangan adalah Sriwijaya. Sriwijaya ingin menguasai Jawa bagian tengah karena pantai utara Jawa bagian tengah juga merupakan jalur perdagangan yang penting.

Sriwijaya terus melakukan perluasan daerah, sehingga Sriwijaya menjadi kerajaan yang besar. Untuk lebih memperkuat pertahanannya, pada tahun 775 M dibangunlah sebuah pangkalan di daerah Ligor. Waktu itu yang menjadi raja adalah Darmasetra.

Raja yang terkenal dari Kerajaan Sriwijaya adalah Balaputradewa. Ia memerintah sekitar abad ke-9 M. Pada masa pemerintahannya, Sriwijaya berkembang pesat dan mencapai zaman

keemasan. Balaputradewa adalah keturunan dari Dinasti Syailendra, yakni putra dari Raja Samaratungga dengan Dewi Tara dari Sriwijaya. Hal tersebut diterangkan dalam Prasasti Nalanda. Balaputradewa adalah seorang raja yang besar di Sriwijaya. Raja Balaputradewa menjalin hubungan erat dengan Kerajaan Benggala yang saat itu diperintah oleh Raja Dewapala Dewa. Raja ini menghadiahkan sebidang tanah kepada Balaputradewa untuk pendirian sebuah asrama bagi para pelajar dan siswa yang sedang belajar di Nalanda, yang dibiayai oleh Balaputradewa, sebagai "dharma". Hal itu tercatat dengan baik dalam Prasasti Nalanda, yang saat ini berada di Universitas Nawa Nalanda, India. Bahkan bentuk asrama itu mempunyai kesamaan arsitektur dengan Candi Muara Jambi, yang berada di Provinsi Jambi saat ini. Hal tersebut menandakan Sriwijaya memperhatikan ilmu pengetahuan, terutama pengetahuan agama Buddha dan bahasa Sanskerta bagi generasi mudanya.

Pada tahun 990 M yang menjadi Raja Sriwijaya adalah Sri Sudamaniwarmadewa. Pada masa pemerintahan raja itu terjadi serangan Raja Darmawangsa dari Jawa bagian Timur. Akan tetapi, serangan itu berhasil digagalkan oleh tentara Sriwijaya. Sri Sudamaniwarmadewa kemudian digantikan oleh putranya yang bernama Marawijayottunggawarman. Pada masa pemerintahan Marawijayottunggawarman, Sriwijaya membina hubungan dengan Raja Rajaraya I dari Colamandala. Pada masa itu, Sriwijaya terus mempertahankan kebesarannya.

Pada masa kejayaannya, wilayah kekuasaan Sriwijaya cukup Luas. Daerah-daerah kekuasaannya antara lain Sumatra dan pulau-pulau sekitar Jawa bagian barat, sebagian Jawa bagian tengah, sebagian Kalimantan, Semenanjung Melayu, dan hampir seluruh perairan Nusantara. Bahkan Muhammad Yamin menyebutkan Sriwijaya sebagai negara nasional yang pertama.

Untuk mengurus setiap daerah kekuasaan Sriwijaya, dipercayakan kepada seorang Rakryan (wakil raja di daerah). Dalam hal ini Sriwijaya sudah mengenal struktur pemerintahan.

Tentang struktur ini kamu dapat membaca buku Sardiman AM dan Kusriyantinah, ***Sejarah Nasional*** dan ***Sejarah Umum***

Perkembangan Ekonomi

Pada mulanya penduduk Sriwijaya hidup dengan bertani. Akan tetapi karena Sriwijaya terletak di tepi Sungai Musi dekat pantai, maka perdagangan menjadi cepat berkembang. Perdagangan kemudian menjadi mata pencaharian pokok. Perkembangan perdagangan didukung oleh keadaan dan letak Sriwijaya yang strategis. Sriwijaya terletak di persimpangan jalan perdagangan internasional. Para pedagang Cina yang akan ke India singgah dahulu di Sriwijaya, begitu juga para pedagang dan India yang akan ke Cina. Di Sriwijaya para pedagang melakukan bongkar muat barang dagangan. Dengan demikian, Sriwijaya semakin ramai dan berkembang menjadi pusat perdagangan. Sriwijaya mulai menguasai perdagangan nasional maupun internasional di kawasan perairan Asia Tenggara. Perairan di Laut Natuna, Selat Malaka, Selat Sunda, dan Laut Jawa berada di bawah kekuasaan Sriwijaya.

Tampilnya Sriwijaya sebagai pusat perdagangan, memberikan kemakmuran bagi rakyat dan negara Sriwijaya. Kapal-kapal yang singgah dan melakukan bongkar muat, harus membayar pajak. Dalam kegiatan perdagangan, Sriwijaya mengekspor gading, kulit, dan beberapa jenis



Sumber: Sriwijaya, sebuah Kejayaan masa lalu di Asia Tenggara, 2011, Kementerian Kebudayaan dan Pariwisata, Direktorat Jenderal Sejarah dan Purbakala, Direktorat Tinggalan Purbakala.

Gambar 2.22 rempah-rempah



Sumber : Bambang Budi Utomo. 2010. *Atlas Sejarah Indonesia Masa Klasik (Hindu-Buddha)*, Jakarta: Kementerian Kebudayaan dan Pariwisata.

Gambar 2.23 Arca Buddha Kota Cina

binatang liar, sedangkan barang impornya antara lain beras, rempah-rempah, kayu manis, kemenyan, emas, gading, dan binatang.

Perkembangan tersebut telah memperkuat kedudukan Sriwijaya sebagai kerajaan maritim. Kerajaan maritim adalah kerajaan yang mengandalkan perekonomiannya dari kegiatan perdagangan dan hasil-hasil laut. Untuk memperkuat kedudukannya, Sriwijaya membentuk armada angkatan laut yang kuat. Melalui armada angkatan laut yang kuat Sriwijaya mampu mengawasi perairan di Nusantara. Hal ini sekaligus merupakan jaminan keamanan bagi para pedagang yang ingin berdagang dan berlayar di wilayah perairan Sriwijaya.

Kehidupan beragama di Sriwijaya sangat semarak. Bahkan Sriwijaya menjadi pusat agama Buddha Mahayana di seluruh wilayah Asia Tenggara. Diceritakan oleh I-tsing, bahwa di Sriwijaya tinggal ribuan pendeta dan pelajar agama Buddha. Salah seorang pendeta Buddha yang terkenal adalah Sakyakirti. Banyak pelajar asing yang datang ke Sriwijaya untuk belajar bahasa Sanskerta. Kemudian mereka belajar agama Buddha di Nalanda, India. Antara tahun 1011 - 1023 datang seorang pendeta agama Buddha dari Tibet bernama Atisa untuk lebih memperdalam pengetahuan agama Buddha.

Dalam kaitannya dengan perkembangan agama dan kebudayaan Buddha, di Sriwijaya ditemukan beberapa peninggalan. Misalnya, Candi Muara Takus, yang ditemukan dekat Sungai Kampar di daerah Riau. Kemudian di daerah Bukit Siguntang ditemukan arca Buddha. Pada tahun 1006 Sriwijaya juga telah membangun wihara sebagai tempat suci agama Buddha di Nagipattana, India Selatan. Hubungan Sriwijaya dengan India Selatan waktu itu sangat erat.



Sumber : *Indonesiatravellid/destination/64/candi-muarajambi. Kementerian Pariwisata dan Ekonomi Kreatif Indonesia 2013.*

Gambar 2.24 Komplek Muara Jambi

Bangunan lain yang sangat penting adalah Biaro Bahal yang ada di Padang Lawas, Tapanuli Selatan. Di tempat ini pula terdapat bangunan wihara.

Kerajaan Sriwijaya akhirnya mengalami kemunduran karena beberapa hal antara lain :

- a. Keadaan sekitar Sriwijaya berubah, tidak lagi dekat dengan pantai. Hal ini disebabkan aliran Sungai Musi, Ogan, dan Komering banyak membawa lumpur. Akibatnya, Sriwijaya tidak baik untuk perdagangan.
- b. Banyak daerah kekuasaan Sriwijaya yang melepaskan diri. Hal ini disebabkan terutama karena melemahnya angkatan laut Sriwijaya, sehingga pengawasan semakin sulit.
- c. Dari segi politik, beberapa kali Sriwijaya mendapat serangan dari kerajaan-kerajaan lain. Tahun 1017 M Sriwijaya mendapat serangan dari Raja Rajendracola dari Colamandala, namun Sriwijaya masih dapat bertahan. Tahun 1025 serangan itu diulangi, sehingga Raja Sriwijaya, Sri Sanggramawijayattungawarman ditahan oleh pihak Kerajaan Colamandala. Tahun 1275, Raja Kertanegara dari Singhasari melakukan Ekspedisi Pamalayu. Hal itu menyebabkan daerah Melayu lepas. Tahun 1377 armada angkatan laut Majapahit menyerang Sriwijaya. Serangan ini mengakhiri riwayat Kerajaan Sriwijaya.

Uji Kompetensi

1. Mengapa Kerajaan Sriwijaya disebut sebagai kerajaan maritim?
2. Mengapa Selat Malaka mempunyai peranan penting pada masa Kerajaan Sriwijaya?
3. Unsur-unsur apa saja yang harus dikuasai, agar sebuah kerajaan mampu menjadi kerajaan maritim?
4. Setujukah kamu dengan sebutan Sriwijaya sebagai kerajaan nasional pertama? Diskusikan dengan teman-teman!
5. Jika pada abad ke-7 saja Sriwijaya bisa menjadi kerajaan maritim hebat, mengapa sekarang kita belum mampu mengulangi kejayaan di lautan saat ini, apa yang perlu diperbaiki? Diskusikan dan uraikan jawaban kamu!
6. Apa yang menyebabkan Kerajaan Sriwijaya mengalami kemunduran?
7. Buatlah peta daerah pengaruh kekuasaan Kerajaan Sriwijaya!

5. Kerajaan Mataram Kuno

Pada pertengahan abad ke-8 di Jawa bagian tengah berdiri sebuah kerajaan baru. Kerajaan itu kita kenal dengan nama Kerajaan Mataram Kuno. Mengenai letak dan pusat Kerajaan Mataram Kuno tepatnya belum dapat dipastikan. Ada yang menyebutkan pusat kerajaan di Medang dan terletak di Poh Pitu. Sementara itu letak Poh Pitu sampai sekarang belum jelas. Keberadaan lokasi kerajaan itu dapat diterangkan berada di sekeliling pegunungan, dan sungai-sungai. Di sebelah utara terdapat Gunung Merapi, Merbabu, Sumbing, dan Sindoro; di sebelah barat terdapat Pegunungan

Serayu; di sebelah timur terdapat Gunung Lawu, serta di sebelah selatan berdekatan dengan Laut Selatan dan Pegunungan Seribu. Sungai-sungai yang ada, misalnya Sungai Bogowonto, Elo, Progo, Opak, dan Bengawan Solo. Letak Poh Pitu mungkin di antara Kedu sampai sekitar Prambanan.

Untuk mengetahui perkembangan Kerajaan Mataram Kuno dapat digunakan sumber yang berupa prasasti. Ada beberapa prasasti yang berkaitan dengan Kerajaan Mataram Kuno di antaranya Prasasti Canggal, Prasasti Kalasan, Prasasti Klura, Prasasti Kedu atau Prasasti Balitung. Di samping beberapa prasasti tersebut, sumber sejarah untuk Kerajaan Mataram Kuno juga berasal dari berita Cina.



Sumber : Bambang Budi Utomo. 2010. Atlas Sejarah Indonesia Masa Klasik (Hindu-Buddha), Jakarta: Kementerian Kebudayaan dan Pariwisata.

Gambar 2.25 salah satu situs liangan, sisa peninggalan mataram kuno

Perkembangan Pemerintahan

Sebelum Sanjaya berkuasa di Mataram Kuno, di Jawa sudah berkuasa seorang raja bernama Sanna. Menurut prasasti Canggal yang berangka tahun 732 M, diterangkan bahwa Raja Sanna telah digantikan oleh Sanjaya. Raja Sanjaya adalah putra Sanaha, saudara perempuan dari Sanna.

Dalam Prasasti Sojomerto yang ditemukan di Desa Sojomerto, Kabupaten Batang, disebut nama Dapunta Syailendra yang beragama Syiwa (Hindu). Diperkirakan Dapunta Syailendra berasal dari Sriwijaya dan menurunkan Dinasti Syailendra yang berkuasa di Jawa bagian tengah. Dalam hal ini Dapunta Syailendra diperkirakan yang menurunkan Sanna, sebagai raja di Jawa.

Sanjaya tampil memerintah Kerajaan Mataram Kuno pada tahun 717 - 780 M. Ia melanjutkan kekuasaan Sanna. Sanjaya kemudian melakukan penaklukan terhadap raja-raja kecil bekas bawahan Sanna yang melepaskan diri. Setelah itu, pada tahun 732 M Raja Sanjaya mendirikan bangunan suci



Sumber : Bambang Budi Utomo. 2010. *Atlas Sejarah Indonesia Masa Klasik (Hindu-Buddha)*. Jakarta: Kementerian Kebudayaan dan Pariwisata.

Gambar 2.26 Prasasti Canggal dan Sojomerto

sebagai tempat pemujaan. Bangunan ini berupa lingga dan berada di atas Gunung Wukir (Bukit Stirangga). Bangunan suci itu merupakan lambang keberhasilan Sanjaya dalam menaklukkan raja-raja lain.

Raja Sanjaya bersikap arif, adil dalam memerintah, dan memiliki pengetahuan luas. Para pujangga dan rakyat hormat kepada rajanya. Oleh karena itu, di bawah pemerintahan Raja Sanjaya, kerajaan menjadi aman dan tenteram. Rakyat hidup makmur. Mata pencaharian penting adalah pertanian dengan hasil utama padi. Sanjaya juga dikenal sebagai raja yang paham akan isi kitab-kitab suci. Bangunan suci dibangun oleh Sanjaya untuk pemujaan lingga di atas Gunung Wukir, sebagai lambang telah ditaklukkannya raja-raja kecil di sekitarnya yang dulu mengakui kemaharajaan Sanna.



Sumber : Bambang Budi Utomo. 2010. Atlas Sejarah Indonesia Masa Klasik (Hindu-Buddha). Jakarta: Kementerian Kebudayaan dan Pariwisata.

Gambar 2.27 Candi Kalasan

Setelah Raja Sanjaya wafat, ia digantikan oleh putranya bernama Rakai Panangkaran. Panangkaran mendukung adanya perkembangan agama Buddha. Dalam Prasasti Kalasan yang berangka tahun 778, Raja Panangkaran telah memberikan hadiah tanah dan memerintahkan membangun sebuah candi untuk Dewi Tara dan sebuah biara untuk para pendeta agama Buddha. Tanah dan bangunan tersebut terletak di Kalasan. Prasasti Kalasan juga menerangkan bahwa Raja Panangkaran disebut dengan nama Syailendra Sri Maharaja Dyah Pancapana Rakai Panangkaran. Raja Panangkaran kemudian memindahkan pusat pemerintahannya ke arah timur.

Raja Panangkaran dikenal sebagai penakluk yang gagah berani bagi musuh-musuh kerajaan. Daerahnya bertambah luas. Ia juga disebut sebagai permata dari Dinasti Syailendra.

Agama Buddha Mahayana waktu itu berkembang pesat. Ia juga memerintahkan didirikannya bangunan-bangunan suci. Misalnya, Candi Kalasan dan arca Manjusri.

Setelah kekuasaan Penangkaran berakhir, timbul persoalan dalam keluarga Syailendra, karena adanya perpecahan antara anggota keluarga yang sudah memeluk agama Buddha dengan keluarga yang masih memeluk agama Hindu (Syiwa). Hal ini menimbulkan perpecahan di dalam pemerintahan Kerajaan Mataram Kuno. Satu pemerintahan dipimpin oleh tokoh-tokoh kerabat istana yang menganut agama Hindu berkuasa di daerah Jawa bagian utara. Kemudian keluarga yang terdiri atas tokoh-tokoh yang beragama Buddha berkuasa di daerah Jawa bagian selatan. Keluarga Syailendra yang beragama Hindu meninggalkan bangunan-bangunan candi di Jawa bagian utara. Misalnya, candi-candi kompleks Pegunungan Dieng (Candi Dieng) dan kompleks Candi Gedongsongo. Kompleks Candi Dieng memakai nama-nama tokoh wayang seperti Candi Bima, Puntadewa, Arjuna, dan Semar.

Sementara yang beragama Buddha meninggalkan candi-candi seperti Candi Ngawen, Mendut, Pawon dan Borobudur. Candi Borobudur diperkirakan mulai dibangun oleh Samaratungga pada tahun 824 M. Pembangunan kemudian dilanjutkan pada zaman Pramudawardani dan Pikatan.

Perpecahan di dalam keluarga Syailendra tidak berlangsung lama. Keluarga itu akhirnya bersatu kembali. Hal ini ditandai dengan perkawinan Rakai Pikatan dan keluarga yang beragama Hindu dengan Pramudawardani, putri dari Samaratungga. Perkawinan itu terjadi pada tahun 832 M. Setelah itu, Dinasti Syailendra bersatu kembali di bawah pemerintahan Raja Pikatan.

Candi Borobudur Mahakarya Dynasti Syailendra



Sumber : Bambang Budi Utomo. 2010. *Atlas Sejarah Indonesia Masa Klasik (Hindu-Buddha)*. Jakarta: Kementerian Kebudayaan dan Pariwisata.

Gambar 2.28 Candi Borobudur

Pada awal abad ke-21, kita sering mendengarkan dan membicarakan tentang kebudayaan lokal dalam menghadapi globalisasi. Setidaknya hal itu sudah dialami oleh bangsa kita sejak abad ke-8, atau bahkan jauh ke masa lampau. Bukti nyata dari itu adalah Candi Borobudur, yang kemudian dikukuhkan sebagai Warisan Budaya Dunia oleh UNESCO, pada tahun 1991

Candi Borobudur didirikan oleh Raja Samaratungga dari Dinasti Syailendra pada abad ke-9. Candi itu terletak di antara dua bukit, tepatnya di Desa Borobudur, Kecamatan Borobudur, Kabupaten Magelang. Candi Borobudur yang terletak pada satu garis lurus dengan Candi Pawon dan Candi Mendut dipandang sebagai satu kesatuan. Letak candi seperti ini sesuai dengan aturan yang disebut dalam kitab-kitab pedoman para seniman agama di India. kitab itu disebut dengan *Vastusastra*. Suatu kitab yang menjelaskan tentang bangunan suci agama Hindu. Namun demikian, aturan-aturannya juga digunakan sebagai desain bangunan suci agama Buddha.

Borobudur merupakan karya yang unik. Susunan Candi Borobudur berbeda dengan susunan candi di India. Pada umumnya susunan candi di India berdiri di atas fondasi yang tertanam di dalam tanah. Fondasi tersebut berdenah dengan jari-jari delapan. Di titik tengah terdapat tiang yang dibuat tembus ke atas permukaan tanah, dan diteruskan menjadi tongkat dengan payung. Candi Borobudur didirikan langsung di atas bukit tanpa fondasi yang ditanam di dalam tanah seperti yang terdapat di India. Dilihat dari susunannya, Candi Borobudur merupakan sebuah teras-stupa. Kaki stupa berbentuk undak teras persegi, disusul teras mengalir yang dihiasi stupa. Susunan candi ini memperlihatkan kuatnya pengaruh kebudayaan Jawa pada abad ke-8.

Bangunan ini dinamai *Bhumisambharabhadura* yang artinya adalah bukit peningkatan kebijakan setelah melampaui sepuluh tingkat Boddhisattwa. Borobudur sendiri terdiri dari sepuluh tingkatan, yang dapat dipahami sebagai lambang ke-10, jalan Boddhisattwa. Candi itu berbentuk bujur sangkar, dengan ukuran 123 m x 123 m di bagian kakinya. Bentuk bangunan seperti itu dapat ditafsirkan sebagai bentuk mandala. Tinggi Candi Borobudur adalah 35,4 m. Secara vertikal Candi Borobudur terdiri dari dua pola, yaitu pola undak-undak persegi dan pola bangun vertikal. Karena bentuknya itulah Candi Borobudur dapat dipahami sebagai sebuah stupa yang besar.

Dalam agama Buddha stupa merupakan perwujudan dari makrokosmos yang terdiri dari tiga tingkatan, yaitu *kamadatu*, *rupadatu*, dan *arupadatu*. *Kamadatu* merupakan alam bawah, bagian ini berada di bagian bawah Candi Borobudur. Pada *kamadatu* terdapat relief *karmawibangga*, yaitu suatu hukum sebab akibat, yang merupakan hasil perbuatan manusia. *Arupadatu* adalah alam atas, yaitu tempat para dewa. Bagian ini berada pada tingkat ketiga, termasuk stupa induk berada di atas *rupadatu*. Cara membaca relief pada dinding Candi Borobudur searah dengan jarum jam. Sebagai candi pemujaan, Borobudur mempunyai hubungan dengan Candi Mendut dan Candi Pawon. Ketiga candi itu menunjukkan proses suatu ritual keagamaan. Mula-mula ritual keagamaan dilakukan di Candi Mendut. Kemudian dilakukan persiapan di Candi Pawon dan puncak ritual keagamaan dilakukan di Candi Borobudur.

Dari arca dan relief yang terdapat pada dinding dan pagar candi menunjukkan bahwa Candi Borobudur sebagai penganut agama Buddha aliran Mahayana. Dari arca dan relief itu juga dapat dilihat adanya penyatuan ajaran Mahayana dan Tantrayana, sesuai filsafat Yogacara. Dalam relief itu tergambar tentang kehidupan sehari-hari di Jawa, seperti cara berpakaian, rumah tinggal, candi, alat berburu, alat-alat keperluan sehari-hari, serta jenis-jenis tanaman.

Dalam *Kitab Sang Hyang Kamahayanikan Mantranaya*, pada abad ke-10, Mpu Sindok dari Dinasti Isana menyebarkan ajaran dari India, yaitu agama Buddha. Ajaran itu disebarkan di Jawa dan disesuaikan dengan pengetahuan penduduk pada saat itu. Lebih jauh lagi hasil pengetahuan itu diwujudkan dalam bentuk bangunan candi oleh penduduk Jawa, bukan oleh penduduk India. Candi itu kemudian digunakan sebagai sarana ibadah mereka. Bukti itu ditunjukkan dengan tidak adanya Kampung Keling yang berada di sekitar Candi Borobudur. Bukti lainnya itu ditemukannya tulisan yang memakai huruf Jawa kuno, dengan bahasa Sanskerta, dengan tidak menggunakan tata bahasa Sanskerta.



Sumber : Bambang Budi Utomo. 2010. *Atlas Sejarah Indonesia Masa Klasik (Hindu-Buddha)*. Jakarta: Kementerian Kebudayaan dan Pariwisata.

Gambar 2.29 *Rupadhatu*



Gambar 2.30 *Kamadhatu*

Sumber : Idham Bachtiar Setiadi (ed). 2011. *100 Tahun Pemugaran Candi Borobudur*. Jakarta, Direktorat Tinggalan Purbakala, Direktorat Jenderal Sejarah dan Purbakala, Kementerian Pariwisata dan Ekonomi Kreatif



Sumber : Direktorat Geografi Sejarah. Atlas Sejarah Indonesia Masa Klasik (Hindu-Buddha). Kementerian Kebudayaan dan Pariwisata. 2010.

Gambar 2.31 Kelompok Arjuna kompleks Candi Dieng di Dataran Tinggi Dieng, Kabupaten Wonosobo, Jawa Tengah

Setelah Samaratungga wafat, anaknya dengan Dewi Tara yang bernama Balaputradewa menunjukkan sikap menentang terhadap Pikatan. Kemudian terjadi perang perebutan kekuasaan antara Pikatan dengan Balaputradewa. Dalam perang ini Balaputradewa membuat benteng pertahanan di perbukitan di sebelah selatan Prambanan. Benteng ini sekarang kira-kira dikenal dengan Candi Boko. Dalam pertempuran, Balaputradewa terdesak dan melarikan diri ke Sumatra. Balaputradewa kemudian menjadi raja di Kerajaan Sriwijaya.

Kerajaan Mataram Kuno daerahnya bertambah luas. Kehidupan agama berkembang pesat tahun 856 Rakai Pikatan turun takhta dan digantikan oleh Kayuwangi atau Dyah Lokapala. Kayuwangi kemudian digantikan oleh Dyah Balitung. Raja Balitung merupakan raja yang terbesar. Ia memerintah pada tahun 898 - 911 M dengan gelar Sri Maharaja Rakai Wafukura Dyah Balitung Sri Dharmadya Mahasambu. Pada pemerintahan Balitung bidang-bidang politik, pemerintahan, ekonomi, agama, dan kebudayaan



Sumber : Direktorat Geografi Sejarah. *Atlas Sejarah Indonesia Masa Klasik (Hindu-Buddha)*. Kementerian Kebudayaan dan Pariwisata. 2010.

Gambar 2.32 Kompleks Percandian Gedongsongo, terletak di Kabupaten Semarang, Jawa Tengah

mengalami kemajuan. Ia telah membangun Candi Prambanan sebagai candi yang anggun dan megah. Relief-reliefnya sangat indah.

Sesudah pemerintahan Balitung berakhir, Kerajaan Mataram mulai mengalami kemunduran. Raja yang berkuasa setelah Balitung adalah Daksa, Tulodong, dan Wawa. Beberapa faktor yang menyebabkan kemunduran Mataram Kuno antara lain adanya bencana alam dan ancaman dari musuh yaitu Kerajaan Sriwijaya.

Uji Kompetensi

1. Carilah dari klipng koran atau juga dari internet, peninggalan candi-candi pada masa Sanjaya maupun Syailendra dan ceritakan!
2. Nilai-nilai apa yang dapat kamu peroleh dari kehidupan beragama pada masa Mataram Kuno diskusikan dan tunjukkan bukti-bukti sejarahnya.

Pesona Legenda Candi Prambanan



Sumber : Bambang Budi Utomo. 2010. *Atlas Sejarah Indonesia Masa Klasik (Hindu-Buddha)*. Jakarta: Kementerian Kebudayaan dan Pariwisata.

Gambar 2.33 Candi Prambanan

Lara Jonggrang adalah seorang putri semata wayang Raja Boko, Penguasa Kerajaan Medang Kamuan. Karena kecantikannya, seorang pangeran bernama Bandung Bondowoso berniat menyuntingnya sebagai istri. Raja Boko mengabulkan permintaan Bandung Bondowoso, bila pangeran itu dapat mengalahkannya. Bandung Bondowoso ternyata dapat mengalahkan Raja Boko. Namun Lara Jonggrang tidak mau dipersunting oleh pembunuh ayahnya, ia pun tidak berani untuk menolak. Lara Jonggrang pun memberikan syarat pada Bandung untuk membuat seribu candi lengkap dengan arcanya dalam waktu semalam.

Bandung Bondowoso dengan dibantu sepasukan jin, hampir dapat meyelesaikan permintaan Lara Jonggrang. Saat mendengar suara kokok ayam bersautan dan melihat langit di ufuk timur memerah, para jin itu melarikan diri sebelum pekerjaannya selesai. Melihat tipu daya Lara Jonggrang, Bandung Bondowoso mengutuknya menjadi arca batu yang ke seribu untuk melengkapi jumlah keseluruhan arca.

Tentukan pernah mendengar cerita rakyat yang menceritakan tentang asal mula Candi Prambanan itu. Cerita itu hingga kini masih berkembang di daerah sekitar Prambanan. Lara Jonggrang sering kali diwujudkan sebagai arca Durga Mahisasuramardini yang berada di bilik utara Candi Siwa. Lara Jonggrang secara harfiah diartikan sebagai seorang gadis cantik sempurna. Pada kompleks percandian, sosok Lara Jonggrang diwujudkan pada bangunan paling tinggi dari keseluruhan Candi Prambanan. Dari kondisi itu kita dapat menafsirkan, bahwa legenda Bandung Bondowlo itu muncul sebagai cerita rakyat penduduk Prambanan saat Candi Siwa masih berdiri kokoh. Jadi Candi Prambanan merupakan sebuah karya monumen kejayaan Mataram Kuno yang berdiri tinggi tegak di dataran Prambanan yang subur. Kawasan Candi Prambanan sejak tahun 1991 ditetapkan sebagai situs cagar budaya dunia oleh UNESCO. Bagi bangsa Indonesia pengakuan itu sangat membanggakan.

Candi Prambanan dibangun pada abad ke-9 Masehi atas perintah raja, pada masa puncak kejayaan Dinasti Sanjaya. Pada masa itulah ia mendirikan Candi Prambanan menurut model candi-candi Syailendra. Candi Prambanan terletak di Desa Prambanan. Candi itu pertama ditemukan oleh Calons pada tahun 1733 M. Bangunan candi itu dibangun untuk sebuah dharmas bagi agama Hindu. Candi Prambanan merupakan bangunan suci agama Hindu yang ditujukan untuk memperkuat keberadaan agama itu di wilayah selatan Jawa. Candi itu dibangun atas perintah Raja Rakai Pikatan. Kompleks Prambanan terdiri atas Candi Siwa, Candi Hamsa, Candi Wisnu, Candi Nandi, Candi Garuda dan dua buah Candi Apit yang semuanya berada di halaman pertama. Delapan candi penjaga arah mata angin dan kurang lebih 200 candi perwara yang mengelilingi inti pusat.

Candi utama adalah Candi Siwa dengan empat ruangan. Ruang utama berisi patung Siwa sebagai mahadewa. Di sebelah utara terdapat Lara Jonggrang atau Siwa sebagai Durga Mahisasuramardin. Bagian timur terdapat patung Ganesa. Pada dinding Candi Siwa itu terdapat relief Ramayana, yang berisi tentang titisan Wisnu hingga Rama menyeberang ke lautan. Cara membaca relief pada candi itu searah dengan jarum jam. Candi itu digunakan hanya sebagai tempat pemujaan.

Candi kedua yang terbesar adalah Candi Brahma. Dalam candi ini terdapat patung Brahma. Juga terdapat relief yang menggambarkan epik Ramayana. Pada bagian ini menceritakan tentang Rama menyerang Alengka dan Sinta membakar diri, atau dikenal dengan cerita “pati obong”. Candi ketiga adalah Candi Wisnu yang terdapat arca Wisnu di dalamnya. Dalam dinding candi ini terdapat relief yang menceritakan tentang Kernayana. Candi Prambanan merupakan candi termegah pada saat itu, kemegahannya tersohor hingga sampai ke Asia Tenggara.

Candi Sewu yang berada di sekeliling Candi Prambanan mempunyai latar belakang agama Buddha. Hal itu dilihat dari arsitektur bentuk candi yang bentuk seperti stupa daripada Candi Prambanan. Di samping bentuknya juga dicirikan dengan puncak candi yang berbentuk stupa. Puncak candi itu merupakan satu di antara lambang dari agama Buddha.

Candi itu kurang lebih terdiri dari 240 bangunan. Bangunan candi sendiri dibangun dalam areal seluas kurang lebih 49.284 m. Candi itu diresmikan oleh Rakai Kayuwangi, pada tahun 778 Saka (856 Masehi). Dalam Prasasti Siwagraha tertuliskan tentang pembuatan Candi Prambanan. Candi dan gapuranya dikerjakan oleh beratus-ratus pekerja.

Dari segi arsitektur bangunan, Candi Prambanan dan Candi Sewu masih menampilkan ciri-ciri arsitektur Buddhis. Teknik pembangunan candi itu dengan menggunakan ikatan pada setiap bata-batanya. Keistimewaan bangunan itu terletak pada bentuk candi yang menjulang tinggi pada tanah datar. Candi Prambanan merupakan candi tertinggi dengan bentuk menara. Candi Prambanan berada dalam kawasan yang memiliki kepadatan bangunan candi yang beragam. Khususnya pada bagian sisi timur Kali Opak, terdapat Candi Bubah, Lumbung, dan Sewu. Keempat candi besar yang berderet itu memiliki kesatuan mandala. Kedekatan letak Candi Prambanan dengan candi-candi agama Buddha menunjukkan adanya toleransi antara penduduk yang beragama Hindu dengan penduduk yang beragama Buddha pada masa Mataram Kuno itu.

Sumber: Inajati Adrisijanti dan Andi Putranto (ed). 2009. *Membangun Kembali Prambanan*. Yogyakarta: Balai Pelestarian Peninggalan Purbakala

Kekuasaan Dinasti Isyana

Pertentangan di antara keluarga Mataram, tampaknya terus berlangsung hingga masa pemerintahan Mpu Sindok pada tahun 929 M. Pertikaian yang tidak pernah berhenti menyebabkan Mpu Sindok memindahkan ibu kota kerajaan dari Medang ke Daha (Jawa Timur) dan mendirikan dinasti baru yaitu Dinasti Isyanawangsa. Di samping karena pertentangan keluarga, pemindahan pusat kerajaan juga dikarenakan kerajaan mengalami kehancuran akibat letusan Gunung Merapi. Berdasarkan prasasti, pusat pemerintahan Keluarga Isyana terletak di Tamwlang. Letak Tamwlang diperkirakan dekat Jombang, sebab di Jombang masih ada desa yang namanya mirip, yakni desa Tambelang. Daerah kekuasaannya meliputi Jawa bagian timur, Jawa bagian tengah, dan Bali.

Setelah Mpu Sindok meninggal, ia digantikan oleh anak perempuannya bernama Sri Isyanatunggawijaya. Ia naik takhta dan kawin dengan Sri Lokapala. Dari perkawinan ini lahirlah putra yang bernama Makutawangawardana. Makutawangawardana naik takhta menggantikan ibunya. Kemudian pemerintahan dilanjutkan oleh Dharmawangsa. Dharmawangsa Tguh yang memeluk agama Hindu aliran Waisya. Pada masa pemerintahannya, Dharmawangsa Tguh memerintahkan untuk menyadur kitab Mahabarata dalam bahasa Jawa Kuno. Setelah Dharmawangsa Tguh turun takhta ia digantikan oleh Raja Airlangga, yang saat itu usianya masih 16 tahun. Hancurnya kerajaan Dharmawangsa menyebabkan Airlangga berkelana ke hutan. Selama di hutan ia hidup bersama pendeta sambil mendalami agama. Airlangga kemudian dinobatkan oleh pendeta agama Hindu dan Buddha sebagai raja. Begitulah kehidupan agama pada masa Mataram Kuno. Meskipun mereka berbeda aliran dan keyakinan, penduduk Mataram Kuno tetap menghargai perbedaan yang ada.

Setelah dinobatkan sebagai raja, Airlangga segera mengadakan pemulihan hubungan baik dengan Sriwijaya, bahkan membantu Sriwijaya ketika diserang Raja Colamandala dari India Selatan. Pada tahun 1037 M, Airlangga berhasil mempersatukan kembali daerah-daerah yang pernah dikuasai oleh Dharmawangsa, meliputi seluruh Jawa Timur. Airlangga kemudian memindahkan ibu kota kerajaannya dari Daha ke Kahuripan.

Pada tahun 1042, Airlangga mengundurkan diri dari takhta kerajaan, lalu hidup sebagai pertapa dengan nama Resi Gentayu (Djatinindra). Menjelang akhir pemerintahannya Airlangga menyerahkan kekuasaannya pada putrinya Sangrama Wijaya Tungga-Dewi. Namun, putrinya itu menolak dan memilih untuk menjadi seorang petapa dengan nama Ratu Giriputri.

Airlangga memerintahkan Mpu Bharada untuk membagi dua kerajaan. Kerajaan itu adalah Kediri dan Janggala. Hal itu dilakukan untuk mencegah terjadinya perang saudara di antara kedua putranya yang lahir dari selir. Kerajaan Janggala di sebelah timur diberikan kepada putra sulungnya yang bernama Garasakan (Jayengrana), dengan ibu kota di Kahuripan (Jiwana). Wilayahnya meliputi daerah sekitar Surabaya sampai Pasuruan, dan Kerajaan Panjalu (Kediri). Kerajaan Kediri di sebelah barat diberikan kepada putra bungsunya yang bernama Samarawijaya (Jayawarsa) dengan ibu kota di Kediri (Daha), meliputi daerah sekitar Kediri dan Madiun.

Kerajaan Kediri adalah kerajaan pertama yang mempunyai sistem administrasi kewilayahan negara berjenjang. Hierarki kewilayahan dibagi atas tiga jenjang. Struktur paling bawah dikenal dengan *thani* (desa). Desa ini terbagi menjadi bagian-bagian yang lebih kecil lagi yang dipimpin oleh seorang *duwan*. Setingkat lebih tinggi di atasnya disebut *wisaya*, yaitu sekumpulan dari desa-desa. Tingkatan paling tinggi yaitu negara atau kerajaan yang disebut dengan *bhumi*.

Uji Kompetensi

1. Berdasarkan bacaan di atas nilai-nilai apa yang dapat kamu petik dari kepemimpinan Airlangga?
2. Setujukah kamu dengan cara Airlangga membagi kerajaan seperti disebutkan di atas? Uraikan alasan pendapatmu.

Tugas

Sebutkan nama, letak dan fungsi candi yang kamu ketahui. Carilah dari buku atau sumber internet.

No.	Nama Candi	Letak	Fungsi
1			
2			
3			
4			

6. Kerajaan Kediri

Kehidupan politik pada bagian awal di Kerajaan Kediri ditandai dengan perang saudara antara Samarawijaya yang berkuasa di Panjalu dan Panji Garasakan yang berkuasa di Jenggala. Mereka tidak dapat hidup berdampingan. Pada tahun 1052 M terjadi peperangan perebutan kekuasaan di antara kedua belah pihak. Pada tahap pertama Panji Garasakan dapat mengalahkan Samarawijaya, sehingga Panji Garasakan berkuasa. Di Jenggala kemudian berkuasa raja-raja pengganti Panji Garasakan. Tahun

1059 M yang memerintah adalah Samarotsaha. Akan tetapi setelah itu tidak terdengar berita mengenai Kerajaan Panjalu dan Jenggala. Baru pada tahun 1104 M tampil Kerajaan Panjalu sebagai rajanya Jayawangsa. Kerajaan ini lebih dikenal dengan nama Kerajaan Kediri dengan ibu kotanya di Daha.

Tahun 1117 M Bameswara tampil sebagai Raja Kediri Prasasti yang ditemukan, antara lain Prasasti Padlegan (1117 M) dan Panumbangan (1120 M). Isinya yang penting tentang pemberian status *perdikan* untuk beberapa desa.

Pada tahun 1135 M tampil raja yang sangat terkenal, yakni Raja Jayabaya. Ia meninggalkan tiga prasasti penting, yakni Prasasti Hantang atau Ngantang (1135 M), Talan (1136 M) dan Prasasti Desa Jepun (1144 M). Prasasti Hantang memuat tulisan panjalu jayati, artinya panjalu menang. Hal itu untuk mengenang kemenangan Panjalu atas Jenggala. Jayabaya telah berhasil mengatasi berbagai kekacauan di kerajaan.

Di kalangan masyarakat Jawa, nama Jayabaya sangat dikenal karena adanya Ramalan atau *Jangka* Jayabaya. Pada masa pemerintahan Jayabaya telah digubah Kitab Baratayuda oleh Empu Sedah dan kemudian dilanjutkan oleh Empu Panuluh.

Perkembangan Politik, Sosial, dan Ekonomi

Sampai masa awal pemerintahan Jayabaya, kekacauan akibat pertentangan dengan Janggala terus berlangsung. Baru pada tahun 1135 M Jayabaya berhasil memadamkan kekacauan itu. Sebagai bukti, adanya kata-kata *panjalu jayati* pada prasasti Hantang. Setelah kerajaan stabil, Jayabaya mulai menata dan mengembangkan kerajaannya.

Kehidupan Kerajaan Kediri menjadi teratur. Rakyat hidup makmur. Mata pencaharian yang penting adalah pertanian dengan hasil utamanya padi. Pelayaran dan perdagangan juga berkembang.

Hal ini ditopang oleh Angkatan Laut Kediri yang cukup tangguh. Armada laut Kediri mampu menjamin keamanan perairan Nusantara. Di Kediri telah ada Senopati Sarwajala (panglima angkatan laut). Bahkan Sriwijaya yang pernah mengakui kebesaran Kediri, yang telah mampu mengembangkan pelayaran dan perdagangan. Barang perdagangan di Kediri antara lain emas, perak, gading, kayu cendana, dan pinang. Kesadaran rakyat tentang pajak sudah tinggi. Rakyat menyerahkan barang atau sebagian hasil buminya kepada pemerintah.

Menurut berita Cina, dan kitab *Ling-wai-tai-ta* diterangkan bahwa dalam kehidupan sehari-hari orang-orang memakai kain sampai di bawah lutut. Rambutnya diurai. Rumah-rumah mereka bersih dan teratur, lantainya ubin yang berwarna kuning dan hijau. Dalam perkawinan, keluarga pengantin wanita menerima mas kawin berupa emas. Rajanya berpakaian sutera, memakai sepatu, dan perhiasan emas. Rambutnya disanggul ke atas. Kalau bepergian, Raja naik gajah atau kereta yang diiringi oleh 500 sampai 700 prajurit.

Di bidang kebudayaan, yang menonjol adalah perkembangan seni sastra dan pertunjukan wayang. Di Kediri dikenal adanya *wayang panji*.

Beberapa karya sastra yang terkenal, sebagai berikut.

1. Kitab Baratayuda

Kitab Baratayudha ditulis pada zaman Jayabaya, untuk memberikan gambaran terjadinya perang saudara antara Panjalu melawan Jenggala. Perang saudara itu digambarkan dengan perang antara *Kurawa* dengan *Pandawa* yang masing-masing merupakan keturunan *Barata*.

2. Kitab Kresnayana

Kitab Kresnayana ditulis oleh *Empu Triguna* pada zaman Raja

Jayaswara. Isinya mengenai perkawinan antara *Kresna* dan *Dewi Rukmini*.

3. **Kitab Smaradahana**

Kitab Smaradahana ditulis pada zaman Raja Kameswari oleh Empu *Darmaja*. Isinya menceritakan tentang sepasang suami istri *Smara* dan *Rati* yang menggoda Dewa Syiwa yang sedang bertapa. *Smara* dan *Rati* kena kutuk dan mati terbakar oleh api (*dahana*) karena kesaktian Dewa Syiwa. Akan tetapi, kedua suami istri itu dihidupkan lagi dan menjelma sebagai *Kameswara* dan permaisurinya.

4. **Kitab Lubdaka**

Kitab Lubdaka ditulis oleh Empu *Tanakung* pada zaman Raja Kameswara. Isinya tentang seorang pemburu bernama Lubdaka. Ia sudah banyak membunuh. Pada suatu ketika ia mengadakan pemujaan yang istimewa terhadap Syiwa, sehingga rohnya yang semestinya masuk neraka, menjadi masuk surga.

Raja yang terakhir di Kerajaan Kediri adalah Kertajaya atau Dandang Gendis. Pada masa pemerintahannya, terjadi pertentangan antara raja dan para pendeta atau kaum brahmana, karena Kertajaya berlaku sombong dan berani melanggar adat. Hal ini memperlemah pemerintahan di Kediri. Para brahmana kemudian mencari perlindungan kepada Ken Arok yang merupakan penguasa di Tumapel. Pada tahun 1222 M, Ken Arok dengan dukungan kaum brahmana menyerang Kediri. Kediri dapat dikalahkan oleh Ken Arok.

7. Kerajaan Singhasari

Raja-Raja yang Memerintah Singhasari

a. Ken Arok (1222 – 1227 M)

Setelah berakhirnya Kerajaan Kediri, kemudian berkembang Kerajaan Singhasari. Pusat Kerajaan Singhasari kira-kira terletak di dekat kota Malang, Jawa Timur. Kerajaan ini didirikan oleh Ken Arok. Ken Arok berhasil tampil sebagai raja, walaupun ia berasal dari kalangan rakyat biasa. Menurut kitab *Pararaton*, Ken Arok adalah anak seorang petani dari Desa Pangkur, di sebelah timur Gunung Kawi, daerah Malang. Ibunya bernama Ken Endok.

Diceritakan, bahwa pada waktu masih bayi, Ken Arok diletakkan oleh ibunya di sebuah makam. Bayi ini kemudian ditemukan oleh seorang pencuri, bernama Lembong. Akibat dari didikan dan lingkungan keluarga pencuri, maka Ken Arok tumbuh menjadi seorang penjahat yang sering menjadi buronan pemerintah Kerajaan Kediri. Suatu ketika Ken Arok berjumpa dengan pendeta Lohgawe. Ken Arok mengatakan ingin menjadi orang baik-baik. Kemudian dengan perantaraan Lohgawe, Ken Arok diabdikan kepada seorang *Akuwu* (bupati) Tumapel, bernama Tunggul Ametung.

Setelah beberapa lama mengabdikan di Tumapel, Ken Arok mempunyai keinginan untuk memperistri Ken Dedes, yang sudah menjadi istri Tunggul Ametung. Kemudian timbul niat buruk dari Ken Arok untuk membunuh Tunggul Ametung agar Ken



Sumber : Bambang Budi Utomo. 2010. *Atlas Sejarah Indonesia Masa Klasik (Hindu-Buddha)*. Jakarta: Kementerian Kebudayaan dan Pariwisata.

Gambar 2.34 Patung Ken Dedes

Untuk lebih lengkapnya kamu dapat membaca buku **Marwati Djoened Poesponegoro. Sejarah Nasional Indonesia Jilid II.**

Dedes dapat diperistri olehnya. Ternyata benar, Tunggul Ametung dapat dibunuh oleh Ken Arok dengan keris *Empu Gandring*. Setelah Tunggul Ametung terbunuh, Ken Arok menggantikan sebagai penguasa di Tumapel dan memperistri Ken Dedes. Pada waktu diperistri Ken Arok, Ken Dedes sudah mengandung tiga bulan, hasil perkawinan dengan Tunggul Ametung.

Pada waktu itu Tumapel hanya daerah bawahan Raja Kertajaya dari Kediri. Ken Arok ingin menjadi raja, maka ia merencanakan menyerang Kediri. Pada tahun 1222 M Ken Arok atas dukungan para pendeta melakukan serangan ke Kediri. Raja Kertajaya dapat ditaklukkan oleh Ken Arok dalam pertempurannya di Ganter, dekat Pujon, Malang. Setelah Kediri berhasil ditaklukkan, maka seluruh wilayah Kediri dipersatukan dengan Tumapel dan lahirlah Kerajaan Singhasari.

Setelah berdiri Kerajaan Singhasari, Ken Arok tampil sebagai raja pertama. Ken Arok sebagai raja bergelar *Sri Ranggah Rajasa Sang Amurwabumi*. Ken Arok memerintah selama lima tahun. Pada tahun 1227 M Ken Arok dibunuh oleh seorang pengalasan atau pesuruh dan *Batil*, atas perintah Anusapati. Anusapati adalah putra Ken Dedes dengan Tunggul Ametung. Jenazah Ken Arok dicandikan di *Kagenengan* dalam bangunan perpaduan Syiwa-Buddha. Ken Arok meninggalkan beberapa putra. Bersama Ken Umang, Ken Arok memiliki empat putra, yaitu Panji Tohjoyo, Panji Sudatu, Panji Wregola, dan Dewi Rambi. Bersama Ken Dedes, Ken Arok mempunyai putra bernama Mahesa Wongateleng.

b. Anusapati

Tahun 1227 M Anusapati naik takhta Kerajaan Singhasari. Ia memerintah selama 21 tahun. Akan tetapi, ia belum banyak berbuat untuk pembangunan kerajaan.

Lambat laun berita tentang pembunuhan Ken Arok sampai pula kepada Tohjoyo (putra Ken Arok). Oleh karena ia mengetahui

pembunuh ayahnya adalah Anusapati, maka Tohjoyo ingin membalas dendam, yaitu membunuh Anusapati. Tohjoyo mengetahui bahwa Anusapati memiliki kesukaan menyabung ayam maka ia mengajak Anusapati untuk menyabung ayam. Pada saat menyabung ayam, Tohjoyo berhasil membunuh Anusapati. Anusapati dicandikan di Candi Kidal dekat Kota Malang sekarang. Anusapati meninggalkan seorang putra bernama Ronggowuni.

c. Tohjoyo (1248 M)

Setelah berhasil membunuh Anusapati, Tohjoyo naik takhta. Masa pemerintahannya sangat singkat, Ronggowuni yang merasa berhak atas takhta kerajaan, menuntut takhta kepada Tohjoyo. Ronggowuni dalam hal ini dibantu oleh Mahesa Cempaka, putra dari Mahesa Wongateleng. Menghadapi tuntutan ini, maka Tohjoyo mengirim pasukannya di bawah Lembu Ampal untuk melawan Ronggowuni. Kemudian terjadi pertempuran antara pasukan Tohjoyo dengan pengikut Ronggowuni. Dalam pertempuran tersebut Lembu Ampal berbalik memihak Ronggowuni. Serangan pengikut Ronggowuni semakin kuat dan berhasil menduduki istana Singhasari. Tohjoyo berhasil meloloskan diri dan akhirnya meninggal di daerah Katang Lumbang akibat luka-luka yang dideritanya.

d. Ronggowuni (1248 - 1268 M)

Ronggowuni naik takhta Kerajaan Singhasari tahun 1248 M. Ronggowuni bergelar *Sri Jaya Wisnuwardana*. Dalam memerintah ia didampingi oleh Mahesa Cempaka yang berkedudukan sebagai *Ratu Anggabaya*. Mahesa Cempaka bergelar *Narasimhamurti*. Di samping itu, pada tahun 1254 M Wisnuwardana juga mengangkat putranya yang bernama Kertanegara sebagai *raja muda* atau *Yuwaraja*. Pada saat itu Kertanegara masih sangat muda.



Sumber : Kartodirdjo, Sartono dkk, 2012, 700 Tahun Majapahit suatu Bunga Rampai, Dinas Pariwisata Daerah propinsi Daerah Jawa Timur.

Gambar 2.35 Candi Kidal

Singhasari di bawah pemerintahan Ronggowuni dan Mahesa Cempaka hidup dalam keadaan aman dan tenteram. Rakyat hidup dengan bertani dan berdagang. Kehidupan rakyat juga mulai terjamin. Raja memerintahkan untuk membangun benteng pertahanan di *Canggu Lor*.

Tahun 1268 M, Ronggowuni meninggal dunia dan dicandikan di dua tempat, yaitu sebagai Syiwa di *Waleri* dan sebagai Buddha *Amogapasa* di *Jajagu*. *Jajagu* kemudian dikenal dengan Candi Jago. Bentuk Candi Jago sangat menarik, yaitu kaki candi bertingkat tiga dan tersusun berundak-undak. Reliefnya datar dan gambar orangnya menyerupai wayang kulit di Bali. Tokoh satria selalu diikuti dengan punakawan. Tidak lama kemudian Mahesa Cempaka pun meninggal dunia. Ia dicandikan di *Kumeper* dan *Wudi Kucir*.

e. Kertanegara (1268 - 1292 M)

Tahun 1268 M Kertanegara naik takhta menggantikan Ronggowuni. Ia bergelar *Sri Maharajadiraja Sri Kertanegara*. Kertanegara merupakan raja yang paling terkenal di Singhasari. Ia bercita-cita, Singhasari menjadi kerajaan yang besar. Untuk mewujudkan cita-citanya, maka Kertanegara melakukan berbagai usaha.

Perluasan Daerah Singhasari

Kertanegara menginginkan wilayah Singhasari hingga meliputi seluruh Nusantara. Beberapa daerah berhasil ditaklukkan, misalnya Bali, Kalimantan Barat Daya, Maluku, Sunda, dan Pahang. Penguasaan daerah-daerah di luar Jawa yang merupakan pelaksanaan politik luar negeri bertujuan untuk mengimbangi pengaruh *Kubilai Khan* dari Cina. Pada tahun 1275 M Raja Kertanegara mengirimkan *Ekspedisi Pamalayu* di bawah pimpinan Mahesa Anabrang (*Kebo Anabrang*). Sasaran dari ekspedisi ini untuk menguasai Sriwijaya. Akan tetapi, untuk menguasainya harus melalui daerah sekitarnya termasuk bersahabat dan menanamkan pengaruh Singhasari di Melayu. Sebagai tanda persahabatan,

Kertanegara menghendaki patung *Amogapasa* kepada penguasa Melayu. *Ekspedisi Pamalayu* diharapkan akan menggoyahkan Sriwijaya.

Dalam rangka memperkuat politik luar negerinya, Kertanegara menjalin hubungan dengan kerajaan-kerajaan lain di luar Kepulauan Indonesia. Misalnya dengan Raja Jayasingawarman III dan Kerajaan Campa. Bahkan Raja Jayasingawarman III memperistri salah seorang saudara perempuan dari Kertanegara.

Kertanegara memandang Cina sebagai saingan. Berkali-kali utusan Kaisar Cina memaksa Kertanegara agar mengakui kekuasaan Cina, tetapi ditolak oleh Kertanegara. Terakhir pada tahun 1289 M datang utusan Cina yang dipimpin oleh Mengki. Kertanegara marah, Mengki disakiti dan disuruh kembali ke Cina. Hal inilah yang membuat marah Kaisar Cina yang bernama Kubilai Khan. Ia merencanakan membalas tindakan Kertanegara.



Sumber: Dok. Kemdikbud, 2014

Gambar 2.36 Arca Bhairawan sebagai perwujudan Raja Kertanegara dari Candi Singosari

Perkembangan Politik dan Pemerintahan

Untuk menciptakan pemerintahan yang kuat dan teratur, Kertanegara telah membentuk badan-badan pelaksana. Raja sebagai penguasa tertinggi. Kemudian raja mengangkat tim penasihat yang terdiri atas Rakryan i Hino, Rakryan i Sirikan, dan Rakryan i Halu. Untuk membantu raja dalam pelaksanaan

pemerintahan, diangkat beberapa pejabat tinggi kerajaan yang terdiri atas Rakryan Mapatih, Rakryan Demung dan Rakryan Kanuruhan. Selain itu, ada pegawai-pegawai rendahan.

Untuk menciptakan stabilitas politik dalam negeri, Kertanegara melakukan penataan di lingkungan para pejabat. Orang-orang yang tidak setuju dengan cita-cita Kertanegara diganti. Sebagai contoh, Patih Raganata (Kebo Arema) diganti oleh Aragani dan Banyak Wide dipindahkan ke Madura, menjadi Bupati Sumenep dengan nama Arya Wiraraja.

Kehidupan Agama

Pada masa pemerintahan Kertanegara, agama Hindu maupun Buddha berkembang dengan baik. Bahkan terjadi *Sinkretisme* antara agama Hindu dan Buddha, menjadi bentuk *Syiwa-Buddha*. Sebagai contoh, berkembangnya aliran *Tantrayana*. Kertanegara sendiri penganut aliran *Tantrayana*.

Usaha untuk memperluas wilayah dan mencari dukungan dan berbagai daerah terus dilakukan oleh Kertanegara. Banyak pasukan Singhasari yang dikirim ke berbagai daerah. Antara lain pasukan yang dikirim ke tanah Melayu. Oleh karena itu, kekuatan ibu kota kerajaan berkurang. Keadaan ini diketahui oleh pihak-pihak yang tidak senang terhadap kekuasaan Kertanegara. Pihak yang tidak senang itu antara lain Jayakatwang, penguasa Kediri. Ia berusaha menjatuhkan kekuasaan Kertanegara.

Saat yang dinantikan oleh Jayakatwang ternyata telah tiba. Istana Kerajaan Singhasari dalam keadaan lemah. Pasukan kerajaan hanya tersisa sebagian kecil. Pada saat itu, Kertanegara sedang melakukan upacara keagamaan dengan pesta pora, sehingga Kertanegara benar-benar lengah. Tiba-tiba, Jayakatwang menyerbu istana Kertanegara. Serangan Jayakatwang dibagi menjadi dua arah. Sebagian kecil pasukan

Kediri menyerang dari arah utara untuk memancing pasukan Singhasari keluar dari pusat kerajaan. Sementara itu induk pasukan Kediri bergerak dan menyerang dari arah selatan. Untuk menghadapi serangan Jayakatwang, Kertanegara mengirimkan pasukan yang ada di bawah pimpinan Raden Wijaya dan Pangeran Ardaraja. Ardaraja adalah anak Jayakatwang dan menantu dari Kertanegara. Pasukan Kediri yang datang dari arah utara dapat dikalahkan oleh pasukan Raden Wijaya. Akan tetapi, pasukan inti dengan leluasa masuk dan menyerang istana, sehingga berhasil menewaskan Kertanegara. Peristiwa ini terjadi pada tahun 1292 M. Raden Wijaya dan pengikutnya kemudian meloloskan diri setelah mengetahui istana kerajaan dihancurkan oleh pasukan Kediri. Sedangkan Ardaraja membalik dan bergabung dengan pasukan Kediri.

Jenazah Kertanegara kemudian dicandikan di dua tempat, yaitu di Candi Jawi di Pandaan dan di Candi Singosari, di daerah Singosari, Malang.

Sebagai raja yang besar, nama Kertanegara diabadikan di berbagai tempat. Bahkan di Surabaya ada sebuah arca Kertanegara yang menyerupai bentuk arca Buddha. Arca Kertanegara itu dinamakan arca *Joko Dolok*. Dengan terbunuhnya Kertanegara maka berakhirilah Kerajaan Singhasari.

Untuk lebih lengkapnya kamu dapat membaca buku Marwati Djoened Poesponegoro. ***Sejarah Nasional Indonesia Jilid II*** dan Nugroho Notosusanto dkk. ***Sejarah Nasional Indonesia 2 Untuk Sekolah Lanjutan Tingkat Atas***.



Sumber : Bambang Budi Utomo. 2010. *Atlas Sejarah Indonesia Masa Klasik (Hindu-Buddha)*. Jakarta: Kementerian Kebudayaan dan Pariwisata.

Gambar 2.37 Arca Joko Dolok dipercaya sebagai perwujudan Kertanegara

8. Kerajaan Majapahit

Setelah Singhasari jatuh, berdirilah kerajaan Majapahit yang berpusat di Jawa Timur, antara abad ke-14 - ke-15 M. Berdirinya kerajaan ini sebenarnya sudah direncanakan oleh Kertarajasa Jayawarddhana (Raden Wijaya). Ia mempunyai tugas untuk melanjutkan kemegahan Singhasari yang saat itu sudah hampir runtuh. Saat itu dengan dibantu oleh Arya Wiraraja seorang penguasa Madura, Raden Wijaya membuka hutan di wilayah yang disebut dalam kitab Pararaton sebagai hutannya orang Trik. Desa itu dinamai Majapahit, yang namanya diambil dari buah maja, dan rasa "pahit" dari buah tersebut. Ketika pasukan Mongol tiba, Raden Wijaya bersekutu dengan pasukan Mongol untuk bertempur melawan Jayakatwang. Setelah berhasil menjatuhkan Jayakatwang, Raden Wijaya berbalik menyerang pasukan Mongol sehingga memaksa mereka menarik pulang kembali pasukannya.



Sumber : Kartodirdjo, Sartono dkk, 2012, 700 Tahun Majapahit suatu Bunga Rampai, Dinas Pariwisata Daerah propinsi Daerah Jawa Timur.

Gambar 2.38 Kertarajasa Jayawarddhana, Raja Pertama Majapahit sebagai Wsinu

Pada masa pemerintahannya Raden Wijaya mengalami pemberontakan yang dilakukan oleh sahabat-sahabatnya yang pernah mendukung perjuangan dalam mendirikan Majapahit. Setelah Raden Wijaya wafat, ia digantikan oleh putranya Jayanegara. Jayanegara dikenal sebagai raja yang kurang bijaksana dan lebih suka bersenang-senang. Kondisi itulah yang menyebabkan pembantu-pembantunya melakukan pemberontakan.

Di antara pemberontakan tersebut, yang dianggap paling berbahaya adalah pemberontakan Kuti. Pada saat itu, pasukan

Kuti berhasil menduduki ibu kota negara. Jayanegara terpaksa menyingkir ke Desa Badander di bawah perlindungan pasukan Bhayangkara pimpinan Gajah Mada. Gajah Mada kemudian menyusun strategi dan berhasil menghancurkan pasukan Kuti. Atas jasa-jasanya, Gajah Mada diangkat sebagai Patih Kahuripan (1319-1321) dan Patih Kediri (1322-1330).



Sumber : Doc. Direktorat Geografi Sejarah, 2010

Gambar 2.39 Kolam Segaran, merupakan salah situs tinggalan Kerajaan Majapahit terletak di Trowulan, Mojokerto.

Kerajaan Majapahit penuh dengan intrik politik dari dalam kerajaan itu sendiri. Kondisi yang sama juga terjadi menjelang keruntuhan Majapahit. Masa pemerintahan Tribhuwanatunggadewi Jayawisnuwarddani adalah pembentuk kemegahan kerajaan. Tribhuwana berkuasa di Majapahit sampai kematian ibunya pada tahun 1350. Ia diteruskan oleh putranya, Hayam Wuruk. Pada masa Hayam Wuruk itulah Majapahit berada di puncak kejayaannya. Hayam Wuruk disebut juga Rajasanagara. Ia memerintah Majapahit dari tahun 1350 hingga 1389.

Pada masa pemerintahan Raja Hayam Wuruk dan Patih Gajah Mada, Majapahit mencapai *zaman keemasan*. Wilayah kekuasaan Majapahit sangat luas, bahkan melebihi luas wilayah Republik Indonesia sekarang. Oleh karena itu, Muhammad Yamin menyebut Majapahit dengan sebutan negara nasional kedua di Indonesia. Seluruh kepulauan di Indonesia berada di bawah kekuasaan Majapahit. Hal ini memang tidak dapat dilepaskan dan kegigihan Gajah Mada. Sumpah Palapa, ternyata benar-benar dilaksanakan. Dalam melaksanakan cita-citanya, Gajah Mada didukung oleh beberapa tokoh, misalnya Adityawarman dan Laksamana Nala. Di bawah pimpinan Laksamana Nala Majapahit membentuk angkatan laut yang sangat kuat. Tugas utamanya adalah

Untuk memahami lebih lanjut kamu dapat membaca buku Endang Kristinah dan Aris Soviyani, ***Mutiara-Mutiara Majapahit; Trowulan, Situs Kota Majapahit;*** dan Taufik Abdullah dan Adrian B. Lopian, Indonesia ***Dalam Arus Sejarah, Jilid II.***

mengawasi seluruh perairan yang ada di Nusantara. Di bawah pemerintahan Hayam Wuruk, Majapahit mengalami kemajuan di berbagai bidang.

Menurut *Kakawin Nagarakertagama pupuh XIII-XV*, daerah kekuasaan Majapahit meliputi Sumatra, Semenanjung Malaya, Kalimantan, Sulawesi, kepulauan Nusa Tenggara, Maluku, Papua, Tumasik (Singapura) dan sebagian kepulauan Filipina. Majapahit juga memiliki hubungan dengan Campa, Kamboja, Siam, Birma bagian selatan, dan Vietnam, dan bahkan mengirim duta-dutanya ke Tiongkok.

SUMPAN PALAPA

Pada saat diangkat sebagai Mahapatih Gajah Mada bersumpah bahwa ia tidak akan beristirahat (*amukti palapa*) jika belum dapat menyatukan seluruh Nusantara. Sumpah itu kemudian dikenal dengan Sumpah Palapa sebagai berikut :

“Lamun huwus kalah Nusantara isun amukti palapa, amun kalah ring Gurun, ring seran, Tanjungpura, ring Haru, ring Pahang, Dompo, ring Bali, Sunda, Palembang, Tumasik, saman isun amukti palapa”.

Artinya:

“Setelah tunduk Nusantara, saya akan beristirahat; Sesudah kalah Gurun seran, Tanjungpura, Haru, Pahang, Dompo, Bali, Sunda, Palembang, Tumasik, barulah saya akan beristirahat”

Politik dan Pemerintahan

Majapahit telah mengembangkan sistem pemerintahan yang teratur. Raja memegang kekuasaan tertinggi. Dalam melaksanakan pemerintahan, raja dibantu oleh berbagai badan atau pejabat berikut.

1. *Rakryan Mahamantri Katrini*, dijabat oleh para putra raja, terdiri atas *Rakryan i Hino*, *Rakryan i Sirikan*, dan *Rakryan i Halu*.
2. Dewan Pelaksana terdiri atas *Rakryan Mapatih* atau *Patih Mangkabumi*, *Rakryan Tumenggung*, *Rakryan Demung*, *Rakryan Ranga* dan *Rakryan Kanuruhan*. Kelima pejabat ini dikenal sebagai *Sang Panca ring Wilwatika*. Di antara kelima pejabat itu *Rakryan Mapatih* atau *Patih Mangkubumi* merupakan pejabat yang paling penting. Ia menduduki tempat sebagai *perdana menteri*. Bersama sama raja, ia menjalankan kebijaksanaan pemerintahan. Selain itu terdapat pula dewan pertimbangan yang disebut dengan *Batara Sapta Prabu*.

Struktur tersebut ada di pemerintah pusat. Di setiap daerah yang berada di bawah raja-raja, dibuatkan pula struktur yang mirip.

Untuk menciptakan pemerintahan yang bersih dan berwibawa, dibentuklah badan peradilan yang disebut dengan *Saptopapati*. Selain itu disusun pula kitab hukum oleh Gajah Mada yang disebut *Kitab Kutaramanawa*. Gajah Mada memang seorang negarawan yang mumpuni. Ia memahami pemerintahan strategi perang dan hukum.

Untuk mengatur kehidupan beragama dibentuk badan atau pejabat yang disebut *Dharmadyaksa*. *Dharmadyaksa* adalah pejabat tinggi kerajaan yang khusus menangani persoalan keagamaan. Di Majapahit dikenal ada dua *Dharmadyaksa* sebagai berikut.

1. *Dharmadyaksa ring Kasaiwan*, mengurus agama Syiwa (Hindu),
2. *Dharmadyaksa ring Kasogatan*, mengurus agama Buddha.

Dalam menjalankan tugas, masing-masing Dharmadyaksa dibantu oleh pejabat keagamaan yang diberi sebutan *Sang Pamegat*.

Kehidupan beragama di Majapahit berkembang semarak. Pemeluk yang beragama Hindu maupun Buddha saling bersatu. Pada masa itupun sudah dikenal semboyan *Bhinneka Tunggal Ika*, artinya, *sekalipun berbeda-beda baik Hindu maupun Buddha pada hakikatnya adalah satu jua*. Kemudian secara umum kita artikan *berbeda-beda akhirnya satu jua*



Sumber : Kartodirdjo, Sartono dkk, 2012, 700 Tahun Majapahit suatu Bunga Rampai, Dinas Pariwisata Daerah propinsi Daerah Jawa Timur.

Gambar 2.40 Surya Majapahit


Berkat kepemimpinan Hayam Wuruk dan Gajah Mada, kehidupan politik, dan stabilitas nasional Majapahit terjamin. Hal ini disebabkan pula karena kekuatan tentara Majapahit dan angkatan lautnya sehingga semua perairan nasional dapat diawasi.

Majapahit juga menjalin hubungan dengan kerajaan lain. Hubungan dengan Siam, Birma, Kamboja, Anam, India, dan Cina berlangsung dengan baik. Dalam membina hubungan dengan luar negeri, Majapahit mengenal motto *Mitreka Satata*, artinya negara sahabat.

Kehidupan Sosial Ekonomi

Di bawah pemerintahan Raja Hayam Wuruk, rakyat Majapahit hidup aman dan tenteram. Hayam Wuruk sangat memperhatikan rakyatnya. Keamanan dan kemakmuran rakyat diutamakan. Untuk itu dibangun jalan-jalan dan jembatan-jembatan. Dengan demikian lalu lintas menjadi lancar. Hal ini mendukung kegiatan keamanan dan kegiatan perekonomian, terutama perdagangan. Lalu lintas perdagangan yang paling penting melalui sungai. Misalnya, Sungai Bengawan Solo dan Sungai Brantas. Akibatnya desa-desa di tepi sungai dan yang berada di muara serta di tepi pantai, berkembang menjadi pusat-pusat perdagangan. Hal itu menyebabkan terjadinya arus bolak-balik para pedagang yang menjajakan barang dagangannya dari daerah pantai atau muara ke pedalaman atau sebaliknya. Bahkan di daerah pantai berkembang perdagangan antar daerah, antar pulau, bahkan dengan pedagang dari luar. Kemudian timbullah kota-kota pelabuhan sebagai pusat pelayaran dan perdagangan. Beberapa kota pelabuhan yang penting pada zaman Majapahit, antara lain Canggü, Surabaya, Gresik, Sedayu, dan Tuban. Pada waktu itu banyak pedagang dari luar seperti dari Cina India, dan Siam.

Adanya pelabuhan-pelabuhan tersebut mendorong munculnya kelompok bangsawan kaya. Mereka



Sumber: Kartodirdjo, Sartono dkk, 2012, 700 Tahun Majapahit suatu Bunga Rampai, Dinas Pariwisata Daerah propinsi Daerah Jawa Timur.

Gambar 2.41 contoh mata uang kuna, yang digunakan rakyat majapahit



Sumber: Kartodirdjo, Sartono dkk, 2012, 700 Tahun Majapahit suatu Bunga Rampai, Dinas Pariwisata Daerah propinsi Daerah Jawa Timur.

Gambar 2.42 cetakan mata uang gobang



Sumber: Kartodirdjo, Sartono dkk, 2012, 700 Tahun Majapahit suatu Bunga Rampai, Dinas Pariwisata Daerah propinsi Daerah Jawa Timur.

Gambar 2.43 Relief orang naik perahu

menguasai pemasaran bahan-bahan dagangan pokok dari dan ke daerah-daerah Indonesia Timur dan Malaka.

Kegiatan pertanian juga dikembangkan. Sawah dan ladang dikerjakan secukupnya dan dikerjakan secara bergiliran. Hal ini maksudnya agar tanah tetap subur dan tidak kehabisan lahan pertanian. Tanggul-tanggul di sepanjang sungai diperbaiki untuk mencegah bahaya banjir.



Sumber: Kartodirdjo, Sartono dkk, 2012, 700 Tahun Majapahit suatu Bunga Rampai, Dinas Pariwisata Daerah propinsi Daerah Jawa Timur.

Gambar 2.44 Relief mengemas padi

Perkembangan Sastra dan Budaya

Pada masa pemerintahan Hayam Wuruk, bidang sastra mengalami kemajuan. Karya sastra yang paling terkenal pada zaman Majapahit adalah *Kitab Negarakertagama*. Kitab ini ditulis oleh Empu Prapanca pada tahun 1365 M. Di samping menunjukkan

kemajuan di bidang sastra, *Negarakertagama* juga merupakan sumber sejarah Majapahit. Kitab lain yang penting adalah *Sutasoma*. Kitab ini disusun oleh Empu Tantular. Kitab *Sutasoma* memuat kata-kata yang sekarang menjadi semboyan negara Indonesia, yakni *Bhinneka Tunggal Ika*. Di samping itu, Empu Tantular juga menulis kitab *Arjunawiwaha*.

Sutasoma 139,4d-5d

*Hyan Buddha tan pabi lawan siwarajadewa rwanekadhatu
winuwus wara Buddhawisma bhineki rakwa
rinapankenapanarwanosen manka n jiwatwa kalawan
siwatatwa tunggal bhineka ika tan hanna dharma
mangruwa*

Artinya : “Dewa Buddha tidak berbeda dengan Siwa. Mahadewa di antara dewa-dewa. Keduanya dikatakan mengandung banyak unsur Buddha yang boleh dikatakan tidak terpisahkan dapat begitu saja dipisahkan menjadi dua? Jiwa Jina dan Jiwa Siwa adalah satu dalam hukum tidak terdapat dualisme.

Bidang seni bangunan juga berkembang. Banyak bangunan candi telah dibuat. Misalnya Candi Penataran dan Sawentar di daerah Blitar, Candi Tigawangi dan Surawana di dekat Pare, Kediri, serta Candi Tikus di Trowulan.

Keruntuhan Majapahit lebih disebabkan oleh ketidakpuasan sebagian besar keluarga raja, setelah turunnya Hayam Wuruk. Perang Paregrek telah melemahkan unsur-unsur kejayaan Majapahit. Meskipun peperangan berakhir, Majapahit terus



Sumber : Bambang Budi Utomo. 2010. *Atlas Sejarah Indonesia Masa Klasik (Hindu-Buddha)*. Jakarta: Kementerian Kebudayaan dan Pariwisata.

Gambar 2.45 Candi Tikus

mengalami kelemahan karena raja yang berkuasa tidak mampu lagi mengembalikan kejayaannya. Unsur lain yang menyebabkan runtuhnya Majapahit adalah semakin meluasnya pengaruh Islam pada saat itu.

Kemajuan peradaban Majapahit itu tidak hilang dengan runtuhnya kerajaan itu. Pencapaian itu terus dipertahankan hingga masa perkembangan Islam di Jawa. Peninggalan peradaban Majapahit juga dapat kita saksikan pada perkembangan lingkup kebudayaan Bali pada saat ini. Kebudayaan yang masih dikembangkan hingga masa Islam adalah cerita wayang yang berasal dari epos India yaitu Mahabharata dan Ramayana, serta kisah asmara Raden Panji dengan Sekar Taji (Galuh Candrakirana). Selain itu dapat kita saksikan juga pada unsur arsitekturnya bentuk atap tumpang, seni ukir sulur-suluran dan tanaman melata, senjata keris, lokasi keramat, dan masih banyak lagi.

Uji Kompetensi

Dalam catatan sejarah, Kerajaan Majapahit dikenal sebagai kerajaan besar yang mampu menguasai hampir seluruh pulau di Nusantara, melampaui luas wilayah Negara Kesatuan Republik Indonesia saat ini. Kitab *Negarakertagama* mencatat puluhan daerah yang menyerahkan upeti kepada Kerajaan Majapahit.

1. Apa pelajaran yang dapat kamu petik dari belajar tentang perkembangan Kerajaan Majapahit?
2. Bagaimanakah Gajah Mada dapat menyatukan wilayah Nusantara?
3. Bagaimana penilaianmu tentang Sumpah Amukti Palapa dari Gajah Mada? Buatlah jawaban dalam 3-4 halaman!
4. Buatlah peta wilayah Nusantara pada abad ke-10 sampai 15 Masehi.

9. Kerajaan Buleleng dan Kerajaan Dinasti Warmadewa di Bali

Menurut berita Cina di sebelah timur Kerajaan Kalingga ada daerah *Po-li* atau *Dwa-pa-tan* yang dapat disamakan dengan Bali. Adat istiadat di *Dwa-pa-tan* sama dengan kebiasaan orang-orang Kaling. Misalnya, penduduk biasa menulisi daun *lontar*. Bila ada orang meninggal, mayatnya dihiasi dengan emas dan ke dalam mulutnya dimasukkan sepotong emas, serta diberi bau-bauan yang harum. Kemudian mayat itu dibakar. Hal itu menandakan Bali telah berkembang.

Dalam sejarah Bali, nama Buleleng mulai terkenal setelah periode kekuasaan Majapahit. Pada waktu di Jawa berkembang kerajaan-kerajaan Islam, di Bali juga berkembang sejumlah kerajaan. Misalnya Kerajaan Gelgel, Klungkung, dan Buleleng yang didirikan oleh I Gusti Ngurak Panji Sakti, dan selanjutnya muncul kerajaan yang lain. Nama Kerajaan Buleleng semakin terkenal, terutama setelah zaman penjajahan Belanda di Bali. Pada waktu itu pernah terjadi perang rakyat Buleleng melawan Belanda.

Pada zaman kuno, sebenarnya Buleleng sudah berkembang. Pada masa perkembangan Kerajaan Dinasti Warmadewa, Buleleng diperkirakan menjadi salah satu daerah kekuasaan Dinasti Warmadewa. Sesuai dengan letaknya yang ada di tepi pantai, Buleleng berkembang menjadi pusat perdagangan laut. Hasil pertanian dari pedalaman diangkut lewat darat menuju Buleleng. Dari Buleleng barang dagangan yang berupa hasil pertanian seperti kapas, beras, asam, kemiri, dan bawang diangkut atau diperdagangkan ke pulau lain (daerah seberang). Perdagangan dengan daerah seberang mengalami perkembangan pesat pada masa Dinasti Warmadewa yang diperintah oleh Anak Wungsu. Hal ini dapat dibuktikan dengan adanya kata-kata pada prasasti yang disimpan di Desa Sembiran yang berangka tahun 1065 M.

Kata-kata yang dimaksud berbunyi, “*mengkana ya hana banyaga sakeng sabrangjong, bahitra, rumunduk i manasa...*” Artinya, andai kata ada saudagar dari seberang yang datang dengan jukung bahitra berlabuh di manasa...”

Untuk memahami lebih lanjut kamu dapat membaca buku Marwati Djoened Poesponoro. ***Sejarah Nasional Indonesia jilid II***; dan Proyek Penelitian dan Pencatatan Kebudayaan, ***Indonesia Sejarah Daerah Bali***.

Sistem perdagangannya ada yang menggunakan sistem barter, ada yang sudah dengan alat tukar (uang). Pada waktu itu sudah dikenal beberapa jenis alat tukar (uang), misalnya *ma*, *su* dan *piling*.

Dengan perkembangan perdagangan laut antar pulau di zaman kuno secara ekonomis Buleleng memiliki peranan yang penting bagi perkembangan kerajaan-kerajaan di Bali misalnya pada masa Kerajaan Dinasti Warmadewa.

10. Kerajaan Tulang Bawang

Dari sumber-sumber sejarah Cina, kerajaan awal yang terletak di daerah Lampung adalah kerajaan yang disebut Bawang atau Tulang Bawang. Berita Cina tertua yang berkenaan dengan daerah Lampung berasal dari abad ke-5, yaitu dari kitab *Liu-sung-Shu*, sebuah kitab sejarah dari masa pemerintahan Kaisar Liu Sung (420–479). Kitab ini di antaranya mengemukakan bahwa pada tahun 499 M sebuah kerajaan yang terletak di wilayah Nusantara bagian barat bernama P’u-huang atau P’o-huang mengirimkan utusan dan barang-barang upeti ke negeri Cina. Lebih lanjut kitab *Liu-sung-Shu* mengemukakan bahwa Kerajaan P’o-huang menghasilkan lebih dari 41 jenis barang yang diperdagangkan ke Cina. Hubungan diplomatik dan perdagangan antara P’o-huang dan Cina berlangsung terus sejak pertengahan abad ke-5 sampai abad ke-6, seperti halnya dua kerajaan lain di Nusantara yaitu Kerajaan Ho-lo-tan dan Kan-t’o-li.

Dalam sumber sejarah Cina yang lain, yaitu kitab *T'ai-p'ing-huang-yu-chi* yang ditulis pada tahun 976–983 M, disebutkan sebuah kerajaan bernama T'o-lang-p'p-huang yang oleh G. Ferrand disarankan untuk diidentifikasi dengan Tulang Bawang yang terletak di daerah pantai tenggara Pulau Sumatera, di selatan sungai Palembang (Sungai Musi). L.C. Damais menambahkan bahwa lokasi T'o-lang P'o-huang tersebut terletak di tepi pantai seperti dikemukakan di dalam *Wu-pei-chih*, "Petunjuk Pelayaran". Namun, di samping itu Damais kemudian memberikan pula kemungkinan lain mengenai lokasi dan identifikasi P'o-huang atau "Bawang" itu dengan sebuah nama tempat bernama Bawang (Umbul Bawang) yang sekarang terletak di daerah Kabupaten Lampung Barat, yaitu di daerah Kecamatan Balik Bukit di sebelah utara Liwah. Tidak jauh dari desa Bawang ini, yaitu di desa Hanakau, sejak tahun 1912 telah ditemukan sebuah inskripsi yang dipahatkan pada sebuah batu tegak, dan tidak jauh dari tempat tersebut dalam waktu beberapa tahun terakhir ini masih ditemukan pula tiga buah inskripsi batu yang lainnya.

11. Kerajaan Kota Kapur

Dari hasil penelitian arkeologi yang dilakukan di Kota Kapur, Pulau Bangka, pada tahun 1994, diperoleh suatu petunjuk tentang kemungkinan adanya sebuah pusat kekuasaan di daerah itu sejak masa sebelum munculnya Kerajaan Sriwijaya. Pusat kekuasaan ini meninggalkan temuan-temuan arkeologi berupa sisa-sisa sebuah bangunan candi Hindu (Waisnawa) terbuat dari batu bersama dengan arca-arca batu, di antaranya dua buah arca Wisnu dengan gaya seperti arca-arca Wisnu yang ditemukan di Lembah Mekhing, Semenanjung Malaka, dan Cibuaya, Jawa Barat, yang berasal dari masa sekitar abad ke-5 dan ke-7 masehi. Sebelumnya di situs Kota Kapur selain telah ditemukan sebuah inskripsi batu dari Kerajaan Sriwijaya yang berangka tahun 608 Saka (=686 Masehi), telah



Sumber : Bambang Budi Utomo. 2010. *Atlas Sejarah Indonesia Masa Klasik (Hindu-Buddha)*. Jakarta: Kementerian Kebudayaan dan Pariwisata.

Gambar 2.46 Reruntuhan Kota Kapur

ditemukan pula peninggalan-peninggalan yang lain di antaranya sebuah arca Wisnu dan sebuah arca Durga Mahisasuramardhini. Dari peninggalan-peninggalan arkeologi tersebut nampaknya kekuasaan di Pulau Bangka pada waktu itu bercorak Hindu-Waisnawa, seperti halnya di Kerajaan Tarumanegara di Jawa Barat.

Temuan lain yang penting dari situs Kota Kapur ini adalah peninggalan berupa benteng pertahanan yang kokoh berbentuk dua buah tanggul sejajar terbuat dari timbunan tanah, masing-masing panjangnya sekitar 350 meter dan 1200 meter dengan ketinggian sekitar 2–3 meter. Penanggalan dari tanggul benteng ini menunjukkan masa antara tahun 530 M sampai 870 M. Benteng pertahanan tersebut yang telah dibangun sekitar pertengahan abad ke-6 tersebut agaknya telah berperan pula dalam menghadapi ekspansi Sriwijaya ke Pulau Bangka menjelang akhir abad ke-7. Penguasaan Pulau Bangka oleh Sriwijaya ini ditandai dengan



Sumber : Bambang Budi Utomo. 2010. *Atlas Sejarah Indonesia Masa Klasik (Hindu-Buddha)*. Jakarta: Kementerian Kebudayaan dan Pariwisata.

Gambar 2.47 temuan piring di situs Kota Kapur

dipancangkannya inskripsi Sriwijaya di Kota Kapur yang berangka tahun 608 Saka (=686 Masehi), yang isinya mengidentifikasi dikuasanya wilayah ini oleh Sriwijaya. Penguasaan Pulau Bangka oleh Sriwijaya ini agaknya berkaitan dengan peranan Selat Bangka sebagai pintu gerbang selatan dari jalur pelayaran niaga di Asia Tenggara pada waktu itu. Sejak dikuasanya Pulau Bangka oleh Sriwijaya pada tahun 686 maka berakhirilah kekuasaan awal yang ada di Pulau Bangka.

Uji Kompetensi

Coba kamu diskusikan tinggalan arkeologis di daerah tempat kamu tinggal yang berhubungan atau diduga berkaitan dengan kerajaan Hindu – Budha. Kamu dapat membentuk kelompok secara 4 - 5 orang, kemudian buatlah tulisan singkat antara 4-5 halaman. Setelah itu diskusikan di antara kelompok tersebut. Semua anggota kelompok harus mengemukakan pendapatnya. Bila di sekitar tempat tinggalmu tidak ditemukan tinggalan arkeologis masa Hindu-Budha, kamu dapat mencari di daerah/propinsi/kabupaten yang dekat dengan tempat tinggalmu.

Kesimpulan

1. Sejak semula tampak bahwa letak geografis Nusantara (yang kemudian menjadi Indonesia) memainkan peran utama sejak zaman pra-aksara. Faktor geografis ini tampaknya merupakan faktor permanen dalam perjalanan sejarah Indonesia sepanjang masa. Peran itu ditunjukkan di zaman Hindu-Buddha, ketika jalur utama dalam pelayaran samudra semakin pesat dan mengintegrasikan daerah antarpulau. Kondisi demikian didukung dengan keterlibatan nenek moyang kita secara aktif dalam perdagangan laut, dan mengarungi lautan. Ini pada gilirannya telah menumbuhkan kekuatan ekonomi dan politik yang besar di Nusantara sehingga mampu mengintegrasikan wilayah-wilayah di Nusantara terutama era Kerajaan Sriwijaya, Singhasari dan Majapahit.
2. Silang budaya Nusantara di zaman pra-aksara terlihat jelas ketika masuknya pengaruh budaya Austronesia. Sebagian besar dimungkinkan berkat posisi silang letak geografis Nusantara (di antara dua benua dan dua samudra). Sekali lagi pola itu diulangi lewat integrasi budaya dominan seperti Hindu-Buddha. Sumbangan terbesar dari zaman Hindu-Buddha ialah membebaskan Nusantara dari zaman pra-aksara dan memberi jalan bagi kemajuan ilmu pengetahuan dan teknologi untuk zamannya. Budaya tulis tetap merupakan bagian penting dalam perkembangan peradaban sampai hari ini. Meskipun sekarang kita sudah mengenal media cyber (media maya), budaya tulisan tidak akan pernah ditinggalkan dan bahkan akan semakin maju apabila generasi kita semakin menguasai bahasa tulis.

LATIHAN ULANGAN SEMESTER 1

Jawablah pertanyaan-pertanyaan berikut!

1. Uraikan kembali periode proses evolusi bumi!
2. Untuk menggambarkan masa kehidupan manusia purba, lebih tepat menggunakan istilah pra-aksara dibandingkan prasejarah. Mengapa demikian?
3. Jelaskan alasan Sangiran disebut sebagai laboratorium situs manusia purba di Asia!
4. Jelaskan hubungan antara manusia yang sudah bertempat tinggal dengan adanya sistem kepercayaan!
5. Bagaimana peninggalan sejarah berupa benda dan karya seni bisa menyebar ke berbagai wilayah di Indonesia?
6. Jelaskan teori-teori mengenai masuknya Hindu-Buddha di Kepulauan Indonesia!
7. Mengapa Ratu Sima dari Kerajaan Kalingga dikenal sebagai pemimpin wanita yang tegas?

8. Mengapa Kerajaan Sriwijaya dikatakan sebagai pusat pembelajaran agama Buddha Mahayana di seluruh Asia Tenggara?
9. Muhammad Yamin menyebutkan Kerajaan Sriwijaya sebagai negara nasional pertama. Jelaskan mengapa demikian!
10. Jelaskan alasan Airlangga memerintahkan Mpu Bharada untuk membagi kerajaannya menjadi Kediri dan Janggala!

GLOSARIUM

arca patung yang terbuat dari batu yang berbentuk manusia atau binatang

aksara Pallawa aksara yang dipakai untuk menuliskan bahasa dari India Selatan dan diturunkan dari Aksara Brahmi, disebut juga dengan Aksara Grantha

akuwu jabatan kepala daerah pada masa Kediri abad ke-12

arjunawiwaha karya sastra lama yang menceritakan kisah Airlangga bagian dari kitab *Mahabharata*

artefak benda atau pecahan benda kecil berupa alat-alat perlengkapan hidup yang dibuat, atau digunakan oleh manusia di zaman kuno

batu inti (core) bahan baku yang dikerjakan (dipangkas) untuk pembuatan alat (alat batu inti) atau untuk menghasilkan serpih atau bilah yang kemudian dijadikan alat

batuan kersikan batuan yang telah mengalami mineralisasi melalui penyerapan silika di dalamnya. Selain terhadap batuan, juga sering terjadi dalam tanaman

breksi batuan klastik butiran kasar, terdiri dari fragmen batu segitiga atau runcing, yang dibungkus oleh matriks butiran halus yang tersemenkan

candi bangunan kuno yang terbuat batu, sebagai tempat pemujaan, atau penyimpanan abu jenazah raja-raja, pendeta-pendeta Hindu-Buddha pada masa klasik

dharma mempersembahkan, membaktikan

dhatugadha pembuat alat-alat yang terbuat dari logam

ekofak (ecofact) tinggalan berupa sisa lingkungan organik yang non-artefaktual, tetapi memiliki relevansi kultural, misalnya sisa fauna atau vegetasi yang mengkait dengan kehidupan manusia di masa lampau

ekskavasi metode prinsipal yang dipakai dalam memperoleh data arkeologi dengan cara menggali tanah dengan teknik perekaman seluruh tinggalan atau gejala dan konteksnya secara sistematis dalam tiga dimensi

endapan teras merupakan salah satu perlapisan yang terdiri atas gravel konglomerat, merupakan hasil dari pengangkatan dasar sungai

evolusi perkembangan makhluk hidup yang terjadi secara gradual dalam skala waktu geologis, dari organisme yang sangat sederhana menuju bentuk yang kompleks. Produk akhir suatu evolusi akan sangat berbeda dibandingkan dengan produk awalnya

fauna himpunan binatang dalam suatu sistem ekologi

flora himpunan tumbuhan dalam suatu sistem ekologi

fluvial berhubungan dengan sungai atau terjadi di dalam sungai

formasi massa perlapisan batuan yang secara dominan terdiri dari tipe litologi tertentu ataupun gabungan dari beberapa tipe litologi, yang merupakan dasar dari unit litostratigrafi. Formasi dapat dikombinasikan ke dalam grup atau dibagi menjadi member

fosil sisa-sisa, jejak, atau cetakan dari makhluk hidup (tanaman, binatang, dan manusia) yang terawetkan dalam lapisan bumi selama waktu geologis atau prasejarah. Atau, segala bukti tentang kehidupan masa silam. Sebuah tulang atau kayu dapat disebut sebagai fosil setelah secara sempurna mengalami proses fosilisasi (yaitu bergantinya zat organik menjadi anorganik)

hominid (Latin), makhluk sebagai kera besar mendekati genus manusia tetapi agak di bawah sedikit dari *Homo sapiens* dan termasuk makhluk cerdas dari keluarga simpanse gorila (*Gorilla*), orangutan dan manusia (*Homo*)

holosen kala yang kedua dari zaman quarter, setelah Kala yang pertama (Pleistosen), berlangsung sekitar 11.800 tahun yang lalu hingga saat ini

jawadwipa sebutan Pulau Jawa dalam bahasa sanskerta

kakawin kesusastraan dalam bentuk puisi pada masa Jawa Kuno
kapak genggam (*hand axe*) alat batu inti yang dipangkas secara bifasial pada seluruh atau sebagian besar permukaan hingga menciptakan bentuk-bentuk yang simetris

kapak pembelah (*cleaver*) alat serpih besar yang dipangkas secara bifasial dengan tajaman yang melebar

karst sebuah topografi yang dibentuk oleh batu gamping, dolomite, atau gypsum melalui pelarutan, dicirikan oleh pembentukan gua atau drainase bawah tanah

kranium tengkorak secara lengkap, yang terdiri atas atap tengkorak, dasar tengkorak, muka, rahang atas dan rahang bawah

kumbhakaraka pembuat periok tanah liat yang dibakar

lancipan (*point*) alat yang bentuknya mengarah pada segitiga dengan salah satu sudutnya merupakan bagian yang sengaja diruncingkan. Selain untuk melubangi, lancipan dapat digunakan sebagai alat penusuk dengan cara mengikatkan pangkalnya pada tangkai dari kayu atau sebagai mata panah

megalitik budaya yang pada umumnya diwujudkan dalam bentuk batu-batu besar, pendiriannya dimaksudkan sebagai lambang atau sarana pemujaan terhadap arwah nenek moyang

mesolitik budaya yang berkembang pada periode transisi antara paleolitik dan neolitik, dicirikan oleh kehidupan berburu dan meramu dengan produk teknologi litik yang khas, berupa alat-alat mikrolit. Terminologi mesolitik terutama berlaku di Eropa, yakni pada periode yang berlangsung antara 12.000 dan 6.000 tahun lalu

neolitik budaya yang dicirikan oleh kehidupan menetap dalam perkampungan dengan mengandalkan hasil kegiatan pertanian dan membuat serta menggunakan produk-produk teknologi inovasi, seperti pengupaman untuk alat-alat batu, pembuatan tembikar, pertenunan, dan pelayaran

nirwana keadaan dan ketentraman sempurna bagi setiap wujud eksistensi karena berakhirnya kelahiran kembali ke dunia

nomaden pola hidup yang berpindah-pindah dari suatu tempat ke tempat lain secara berkesinambungan

padmasana takhta atau singgasana

paleogeografi ilmu tentang geografi fisik, baik seluruh atau sebagian dari permukaan bumi, dalam kurun geologis yang telah berlalu

paleolitik budaya tertua yang dicirikan oleh kehidupan mengembara, berburu dan meramu dengan membuat peralatan litik berupa alat-alat serpih dan alat-alat batu inti yang masih sederhana

paleolitik Atas periodisasi budaya dalam prasejarah di Eropa, berlangsung di sekitar 35.000 - 12.000 tahun yang lalu, umumnya merupakan produk budaya Manusia Modern Awal

paleolitik Bawah periodisasi budaya dalam prasejarah di Eropa, yang dimulai dari kehadiran manusia pertama hingga sekitar 125.000 tahun yang lalu, umumnya merupakan produk budaya Homo erectus

paleolitik Tengah periodisasi budaya dalam prasejarah Eropa yang berlangsung antara 125.000 hingga 35.000 tahun yang lalu. Umumnya merupakan produk budaya manusia Neanderthal. Budaya ini sering disebut sebagai budaya Mousterian

paleontologi ilmu tentang kehidupan masa lalu dalam waktu geologis, berdasarkan pada fosil-fosil tanaman dan binatang, termasuk hubungannya dengan tanaman, binatang, dan lingkungan sekarang, maupun dengan kronologi sejarah bumi

prasasti piagam yang tertulis pada batu, tembaga, dan sebagainya

pleistosen kala pertama dari Zaman Kuartar, setelah Pliosen dan sebelum Holosen. Kala Pleistosen mulai sekitar 1.8 juta tahun yang lalu dan berakhir pada 11.800 tahun yang lalu, dan dibagi menjadi 3 tingkatan, yaitu Kala Pleistosen Bawah (1.8 hingga 0.8 juta tahun yang lalu), Pleistosen Tengah (0.8 hingga 0.12 juta tahun lalu), dan Pleistosen Atas (antara 120.000 hingga 11.800 tahun yang lalu)

pliosen suatu masa pada Zaman Tertier, sesudah Miosen dan sebelum Pleistosen, antara 5-1.8 juta tahun yang lalu

primus inter pares (latin: yang pertama di antara yang setara), suatu tipe kepemimpinan yang mula-mula dan juga dapat ditemukan dalam koloni hewan

protosejarah masa transisi dari Zaman prasejarah ke Zaman sejarah dicirikan oleh mulai munculnya tulisan tentang suatu masyarakat yang tinggal di wilayah tertentu, tetapi masyarakat tersebut belum mengerti dan menggunakan tulisan

saka tahun Jawa yang didasarkan dari cerita Aji Saka ke tanah Jawa, dimulai 78 tahun sesudah masehi

sang Amurwabhumi gelar yang diberikan kepada Ken Arok, ketika ia berhasil menguasai seluruh kerajaan di Jawa

sanskerta bahasa kesusastraan Hindu kuno

seni cadas (rock art) karya yang diwujudkan di permukaan cadas dalam bentuk lukisan (*rock painting*), pahatan (*rock carving*), dan goresan (*rock engraving*)


serpilh (flake) kepingan atau serpihan yang sengaja dihasilkan dari bahan baku atau batu inti lewat pemangkasannya. Disebut alat serpih jika memiliki retus-retus pengerjaan atau perimping bekas pakai

serut (scraper) alat serpih yang dicirikan oleh keberadaan retus bersambung menutupi seluruh atau sebagian besar sisi alat. Keletakan retus menciptakan berbagai tipe-tipe serut, seperti serut ujung, serut samping, dan lain-lain

situs (site) lokasi penemuan artefak, ekofak, atau fitur sebagai sisa aktivitas manusia

spesies kelompok organisme, baik manusia, binatang, ataupun tumbuhan, yang dalam perkawinannya dapat memberikan keturunan dengan struktur, kebiasaan, dan fungsi yang sama. Dalam hierarkinya, spesies berada setingkat di bawah genus

yuwaraja rajamuda, biasa dipangku oleh anak sulung seorang putra permaisuri



zaman *Glacial* periode yang dicirikan oleh terjadinya penurunan suhu global hingga menimbulkan terjadinya pengesakan di kutub dan di pegunungan. Gejala ini menimbulkan penurunan muka laut yang signifikan hingga menciptakan daratan yang luas. Periode ini sering juga disebut “zaman Es”

zaman *Interglacial* zaman di antara dua zaman Glacial, dicirikan oleh kenaikan temperatur hingga mencairkan es di kutub dan pegunungan. Sebagai konsekwensinya terjadi kenaikan muka laut hingga mengurangi luas daratan

DAFTAR PUSTAKA

- Abdullah, Taufik. dan Adrian B. Lopian (eds.). 2012. *Indonesia dalam Arus Sejarah Jilid I*. Jakarta: PT Ichtiar Baru van Hoeve bekerja sama dengan Kementerian Pendidikan dan Kebudayaan RI
- . 2012. *Indonesia dalam Arus Sejarah. Jilid II*. Jakarta: PT Ichtiar Baru van Hoeve bekerja sama dengan Kementerian Pendidikan dan Kebudayaan RI.
- Adrisijanti, Inajati dan Andi Putranto (ed). 2009. *Membangun Kembali Prambanan*. Yogyakarta: Balai Pelestarian Peninggalan Purbakala.
- Anonim. 1988. *Seri Penerbitan Sejarah Peradaban Manusia Zaman Mataram Kuno*. Jakarta: Gita Karya.
- Badrika, I Wayan. 2006. *Sejarah untuk SMA Kelas X*. Jakarta: Erlangga.
- C. G. G. J. Van Steenis, 2006. *Flora Pegunungan Jawa*. Jakarta: Lembaga Ilmu Pengetahuan Indonesia.
- Daldjoeni, N.1992. *Geografi kesejarahan II Indonesia*. Bandung: Alumni.
- Direktorat Permuseuman. 1997. *Untaian Manik-Manik Nusantara*. Jakarta: Departemen Pendidikan dan Kebudayaan.
- Forestier, Hubert. 2007. *Ribuan Gunung, Ribuan Alat Batu: Prasejarah Song Keplek, Gunung Sewu, Jawa Timur*. Jakarta: KPG, EFEO, Puslit Arkenas.
- Hall, D. G . E. 1988. *Sejarah Asia Tenggara*. Sutabaya: PT Usaha Nasional.
- Kartodirdjo, Sartono.1987. *Pengantar Sejarah Indonesia Baru 1500-1900 dari Emporium sampai Empirium*. Jakarta: Gramedia

- Koentjaraningrat. 1997. *Manusia dan Kebudayaan di Indonesia*. Jakarta: Penerbit Djambatan
- Kristinah, Endang dan Aris Soviyani. 2007. *Mutiara-Mutiara Majapahit*. Jakarta: Departemen Kebudayaan dan Pariwisata.
- Lombard, Denis. 2005. *Nusa Jawa : Silang Budaya, Bagian III : Wawasan Kerajaan-Kerajaan Konsentris*. Jakarta: PT. Gramedia.
- Munandar, Agus Aris (ed). 2007. *Sejarah Kebudayaan Indonesia. Religi dan Falsafah, Direktorat Geografi Sejarah*. Jakarta: Departemen Budaya dan Pariwisata.
- Mustopo, M. Habib, dkk. 2010. *Sejarah 1*, Jakarta: Yudhistira.
- Notosusanto, Nugroho dkk. 1985. *Sejarah Nasional Indonesia 1 untuk Sekolah Lanjutan Tingkat Atas*. Jakarta: Depdikbud.
- . 1985. *Sejarah Nasional Indonesia 2 untuk Sekolah Lanjutan Tingkat Atas*. Jakarta: Depdikbud.
- Pane, Sanusi. 1965. *Sejarah Indonesia*. Jakarta : Balai Pustaka.
- Poesponegoro, Marwati Djoened (dkk). 1993. *Sejarah Nasional Indonesia Jilid I*, Jakarta: Balai Pustaka.
- . 1994. *Sejarah Nasional Indonesia Jilid II*. Jakarta: Balai Pustaka
- . 1994. *Sejarah Nasional Indonesia Jilid III*. Jakarta: Balai Pustaka.
- Proyek Penelitian dan Pencacatan Kebudayaan. 1978. *Sejarah Daerah Bali*, Jakarta: Departemen Pendidikan dan Kebudayaan.
- Rangkuti, Nurhadi. 2006. "Trowulan, Situs-Kota Majapahit" dalam *Majapahit*. Jakarta: Indonesian Heritage Society.
- Reid, Anthony (ed.). 2002. *Indonesia Heritage (Jilid III): Sejarah Modern Awal*, Jakarta: Grolier Internasional.
- Ricklef, M.C. 2008. *Sejarah Indonesia Modern 1200-2008*. Jakarta: PT Serambi Ilmu Semesta.
- Santos, Arysio. 2010. *Atlantis The Lost Continent Finally Found (Terj)*. Jakarta: Ufuk Press.

Sardiman AM dan Kusriyantinah. 1995. *Sejarah Nasional dan Sejarah Umum (sesuai dengan Kurikulum 1994)*, Surabaya: Kendangsari.

------. 1995. *Sejarah Nasional dan Sejarah Umum 1b (sesuai dengan Kurikulum 1994)*. Surabaya: Kendang Sari.

------. 1995. *Sejarah Nasional dan Sejarah Umum 1c (sesuai dengan Kurikulum 1994)*. Surabaya: Kendang Sari.

Setiadi, Idham Bachtiar (ed). 2011. 100 Tahun Pemugaran Candi Borobudur. Jakarta: Direktorat Tinggalan Purbakala, Direktorat Jenderal Sejarah dan Purbakala, Kementerian Pariwisata dan Ekonomi Kreatif.

Soekmono, R. 1973. Pengantar Sejarah Kebudayaan Indonesia III, Yogyakarta: Kanisius.

------. 2011. Pengantar Sejarah Kebudayaan Indonesia 1. Yogyakarta: Kanisius.

------. 2011. Pengantar Sejarah Kebudayaan Indonesia 2. Yogyakarta: Kanisius.

Suwarno, P.J. 1994. Hamengku Buwono IX dan Sistem Birokrasi Pemerintahan Yogyakarta 1942-1974: Sebuah Tinjauan Historis. Yogyakarta: PT Kanisius.

Tjahjono, Gunawan (dkk). 2007. Sejarah Kebudayaan Indonesia: Arsitektur. Jakarta: Direktorat Geografi Sejarah, Departemen Kebudayaan dan Pariwisata.

Utomo, Bambang Budi. 2009. Atlas Sejarah Indonesia Masa Prasejarah (Hindu-Buddha). Jakarta: Kementerian Kebudayaan dan Pariwisata.

------. 2010. Atlas Sejarah Indonesia Masa Klasik (Hindu-Buddha), Jakarta: Kementerian Kebudayaan dan Pariwisata.

Vlekke, Bernard H.M. 2008. Nusantara Sejarah Indonesia. Jakarta: PT. Gramedia.

Wallace, Alfred Russel. 2009. Kepulauan Nusantara. Jakarta: Komunitas Bambu.

Widianto, Harry. 2011. Jejak Langkah Setelah Sangiran (Edisi Khusus). Jawa Tengah: Balai Pelestarian Situs Manusia Purba Sangiran.

----- dan Truman Simanjuntak. 2011. Sangiran Menjawab Dunia (Edisi Khusus). Jawa Tengah: Balai Pelestarian Situs Manusia Purba Sangiran.

Wilson, J. Tuzo. 1994. "Lempeng Tektonik" dalam Tony S. Rahmadie (terj). Ilmu Pengetahuan Populer. Jilid 2. Grolier International

Yayasan Untuk Indonesia. 2005. Ensiklopedi Jakarta. Jakarta: Dinas Kebudayaan dan Permuseuman DKI Jakarta.

Sumber Internet:

Florentina Lenny Kristiani dalam <http://klubnova.tabloidnova.com/KlubNova/Artikel/Aneka-Tips/Tips-Rumah/Cara-pilih-cobek-batu> diunduh tanggal 19 Mei 2013, pukul 10:09



CATATAN

Lined area for taking notes, consisting of multiple horizontal lines on a light orange background.

